

REGIONE AUTONOMA VALLE D'AOSTA

*REGION AUTONOME VALLEE D'AOSTE*

COMUNE DI



COMMUNE DE

**LA SALLE**

**VARIANTE SOSTANZIALE AL PRG**

**IN ADEGUAMENTO ALLA L.R. 11/1998 ED AL PTP**

**- TESTO DEFINITIVO -**

*CARTOGRAFIA PRESCRITTIVA*

**P4c1**

**CARTOGRAFIA DELLA ZONIZZAZIONE,  
DEI SERVIZI E  
DELLA VIABILITA' DEL PRG**

**CLASSIFICAZIONE DEGLI EDIFICI**

**Scala:  
1:1.000**

**Sindaco:** Sig. Cassiano PASCAL

**Tecnici incaricati:** Arch. Nicoletta GALLINA  
Arch. Franco MANES  
Arch. Andrea MARCHISIO  
Dott. Forestale Eugenio BOVARD  
Geologo Fabrizio POLLICINI

**Coordinatore:** Arch. Andrea MARCHISIO

**TESTO PRELIMINARE:**

6 luglio 2012

**ADOZIONE TESTO PRELIMINARE:**

Del. C.C. n° 27 del 6 agosto 2012

**TESTO DEFINITIVO:**

25 marzo 2013

**ADOZIONE TESTO DEFINITIVO:**

Del. C.C. n° 21 del 29 aprile 2013

**APPROVAZIONE:**

Del. G.R. n° 1595 del 4 ottobre 2013  
Del. C.C. n° 36 del 7 novembre 2013

— PERIMETRAZIONE ZONE A



#### A - MONUMENTO

- A1 - Castelli, torri, cinte murarie e case forti e fortificazioni
- A2 - Reperti archeologici
- A3 - Ponti e strutture viarie
- A4 - Edifici di culto ed edifici funzionalmente connessi
- A5 - Edifici appartenenti ai Comuni, alla Regione, alle Comunità Montane o altri enti e istituti legalmente riconosciuti risalenti ad oltre 50 anni



#### B - DOCUMENTO

- B1 - Rascards, greniers, städels
- B2 - Edifici e manufatti comunitari (forni, mulini, latterie, fontanili e lavatoi)
- B3 - Edifici produttivi e connessi alle attività produttive (segherie, forge, edifici di tipo industriale, miniere)
- B4 - Edifici o complessi di edifici che hanno svolto o ospitato, nel passato, particolari funzioni di tipo turistico, rappresentativo, politico, sociale; connessi a particolari momenti o eventi storici (ad esempio: "maison du sel", terme, edifici legati alla storia di personaggi celebri ..)



#### C - EDIFICIO DI PREGIO STORICO, CULTURALE, ARCHITETTONICO, AMBIENTALE

- a - articolazione volumetrica
- b - organizzazione distributiva
- c - strutture
- d - elementi stilistici databili
- e - impiego di materiali e caratteristiche della lavorazione di materiali
- f - elementi decorativi di particolare rilievo



#### D - EDIFICIO DIROCCATO

- DB - Edificio diroccato assimilabile ad edificio documento per il valore intrinseco
- DC - Edificio diroccato assimilabile ad edificio di pregio per il valore intrinseco
- DE1 - Edificio diroccato assimilabile ad edificio inserito nell'ambiente per il valore intrinseco
- DE2 - Edificio diroccato assimilabile ad edificio in contrasto con l'ambiente per il valore intrinseco
- DE3 - Edificio diroccato assimilabile a basso fabbricato per il valore intrinseco
- D - Rudere



#### E - EDIFICIO NON RIENTRANTE NELLE PRECEDENTI CATEGORIE

- E1 - Edificio inserito nell'ambiente
- E2 - Edificio in contrasto con l'ambiente
  - a - Edificio in contrasto volumetrico o anche solo per finitura
  - b - Edificio in contrasto per elementi di finitura
  - c - Edificio in contrasto tipologico
  - d - Edificio in contrasto sia per volumetria che per elementi di finitura o elementi tipologici
- E3 - Basso fabbricato inserito nell'ambiente
- E4 - Basso fabbricato in contrasto con l'ambiente



#### F - AREE DI PARTICOLARE INTERESSE

- F1 - Aree di pertinenza di monumenti e documenti ed edifici di pregio storico, culturale, architettonico, ambientale
- F2 - Aree di pregio storico, culturale, architettonico, ambientale

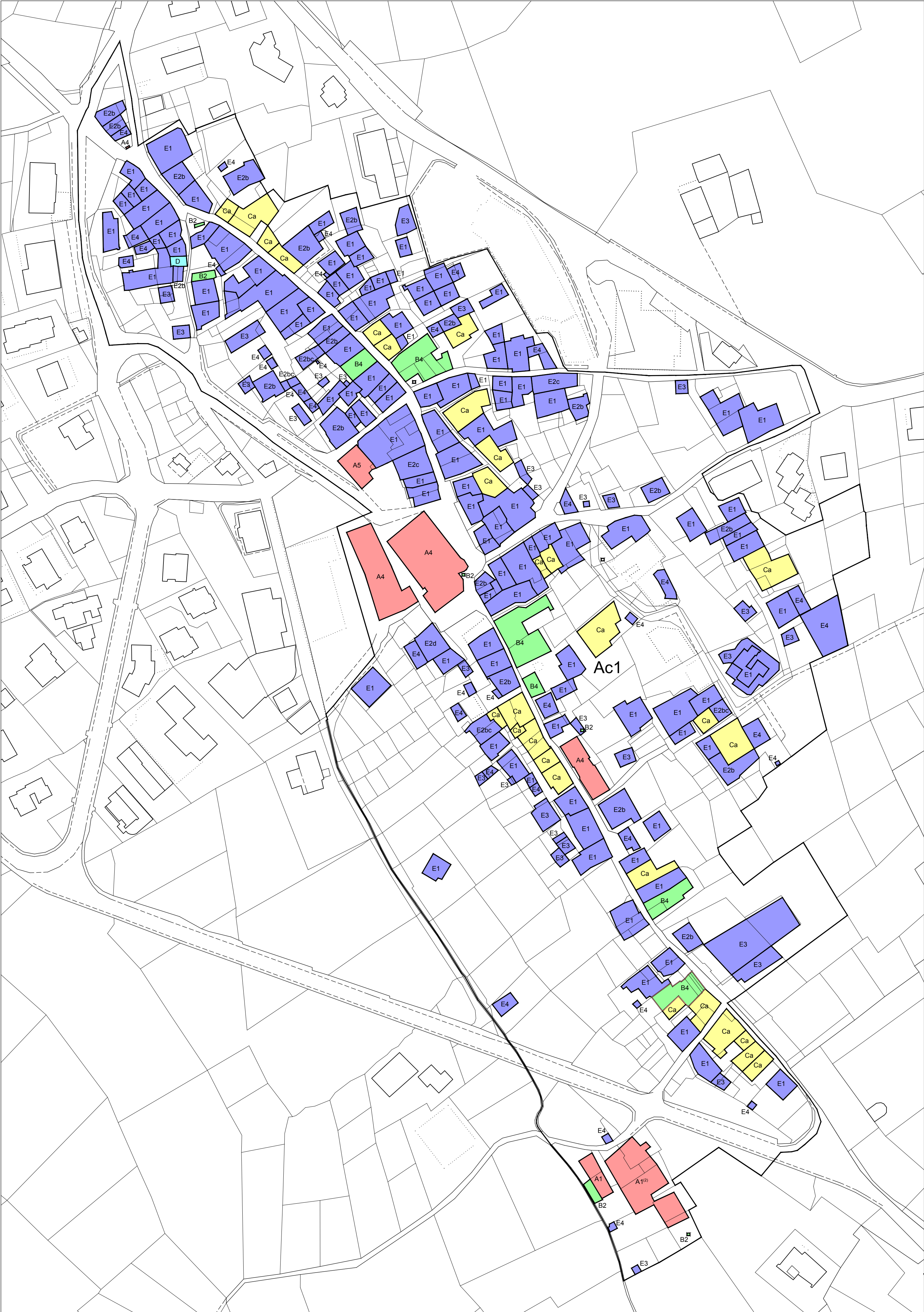


#### TETTOIE E BARACCHE

#### NOTE

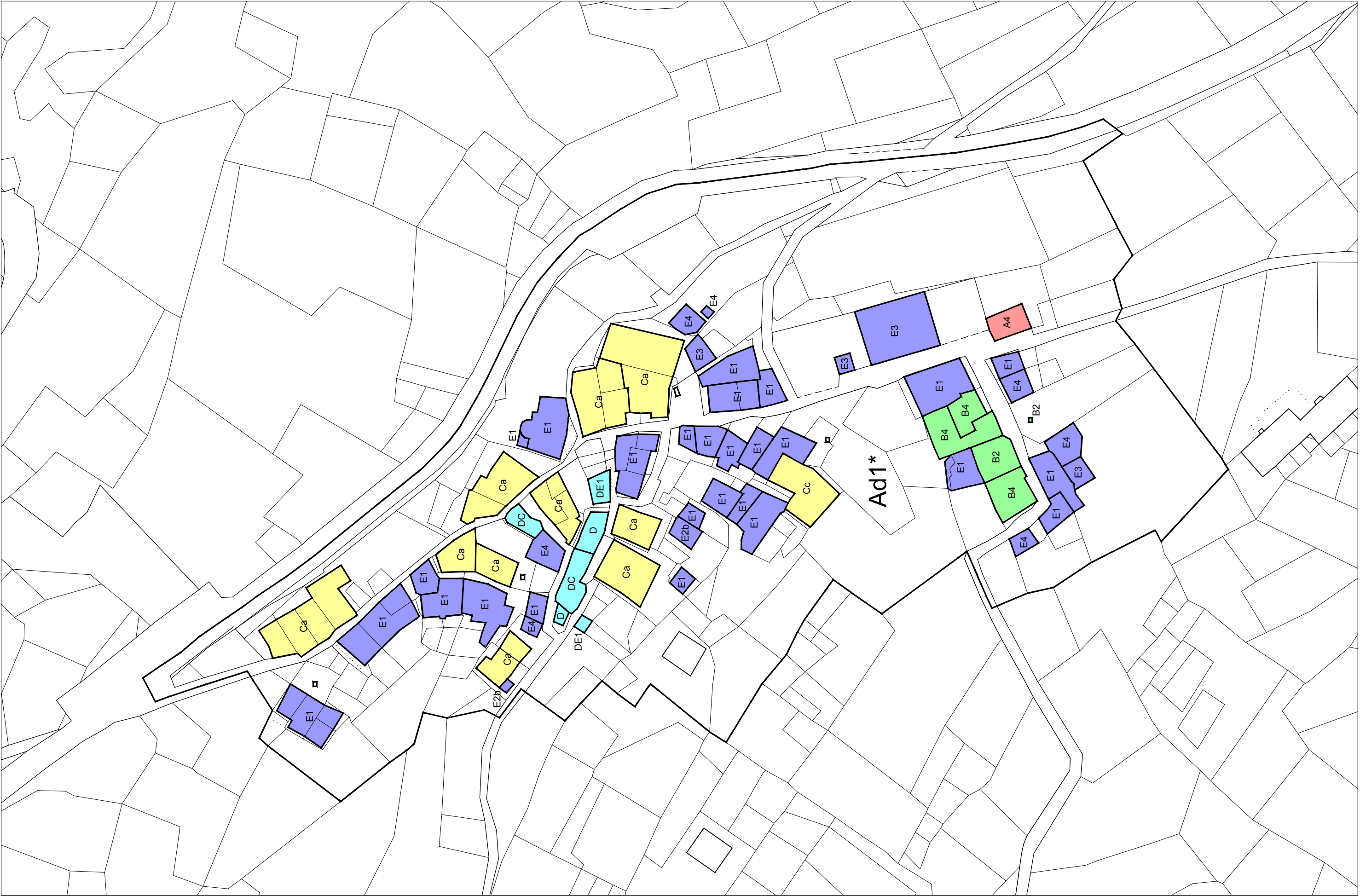
- (1) Edificio individuato come bene culturale isolato di rilevanza media (rif. tavole M4, P1)
- (2) Edificio individuato come bene culturale isolato di rilevanza minore (rif. tavole M4, P1)

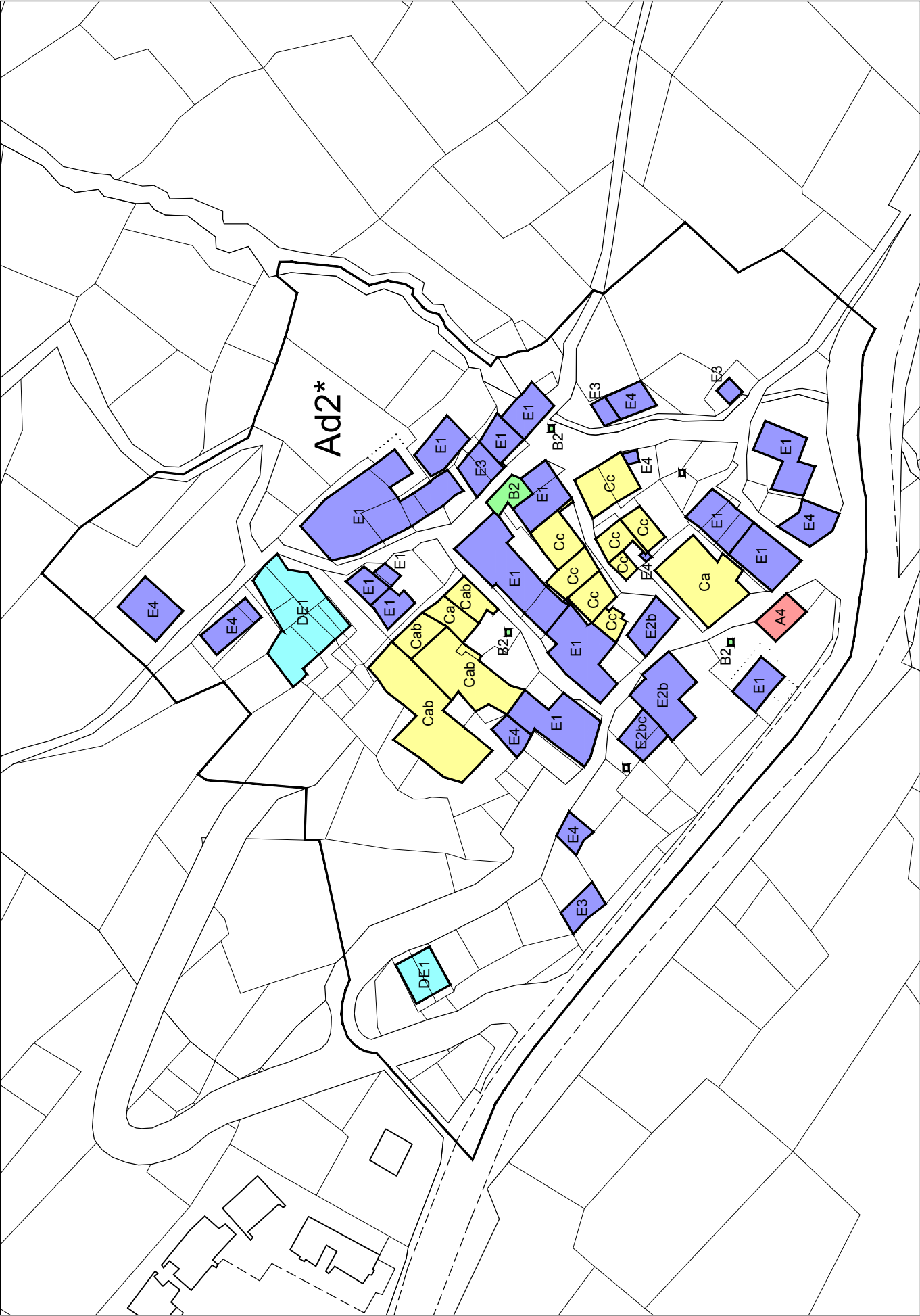
## EDIFICI ALL'INTERNO DELLE ZONE DI TIPO A



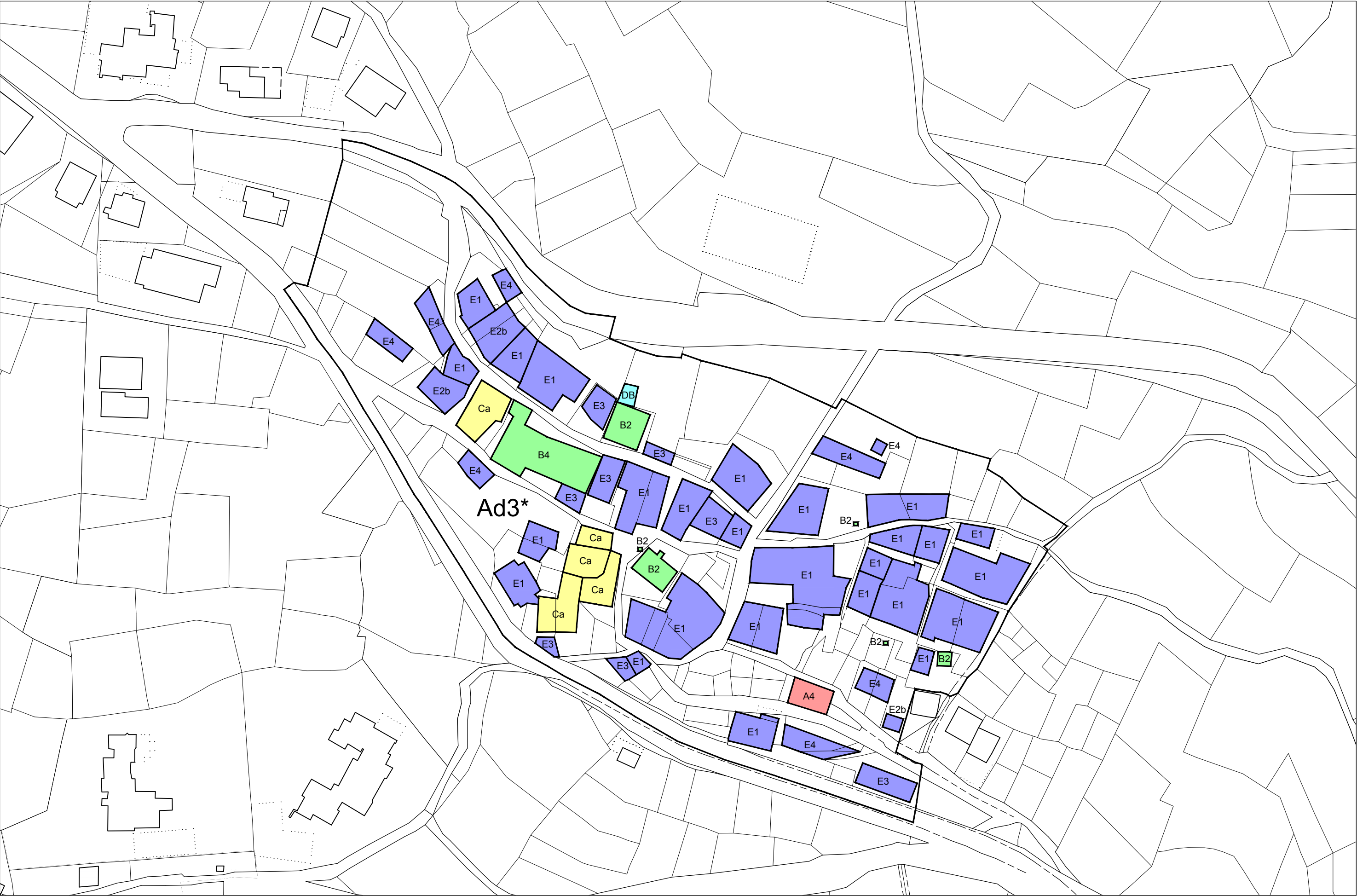




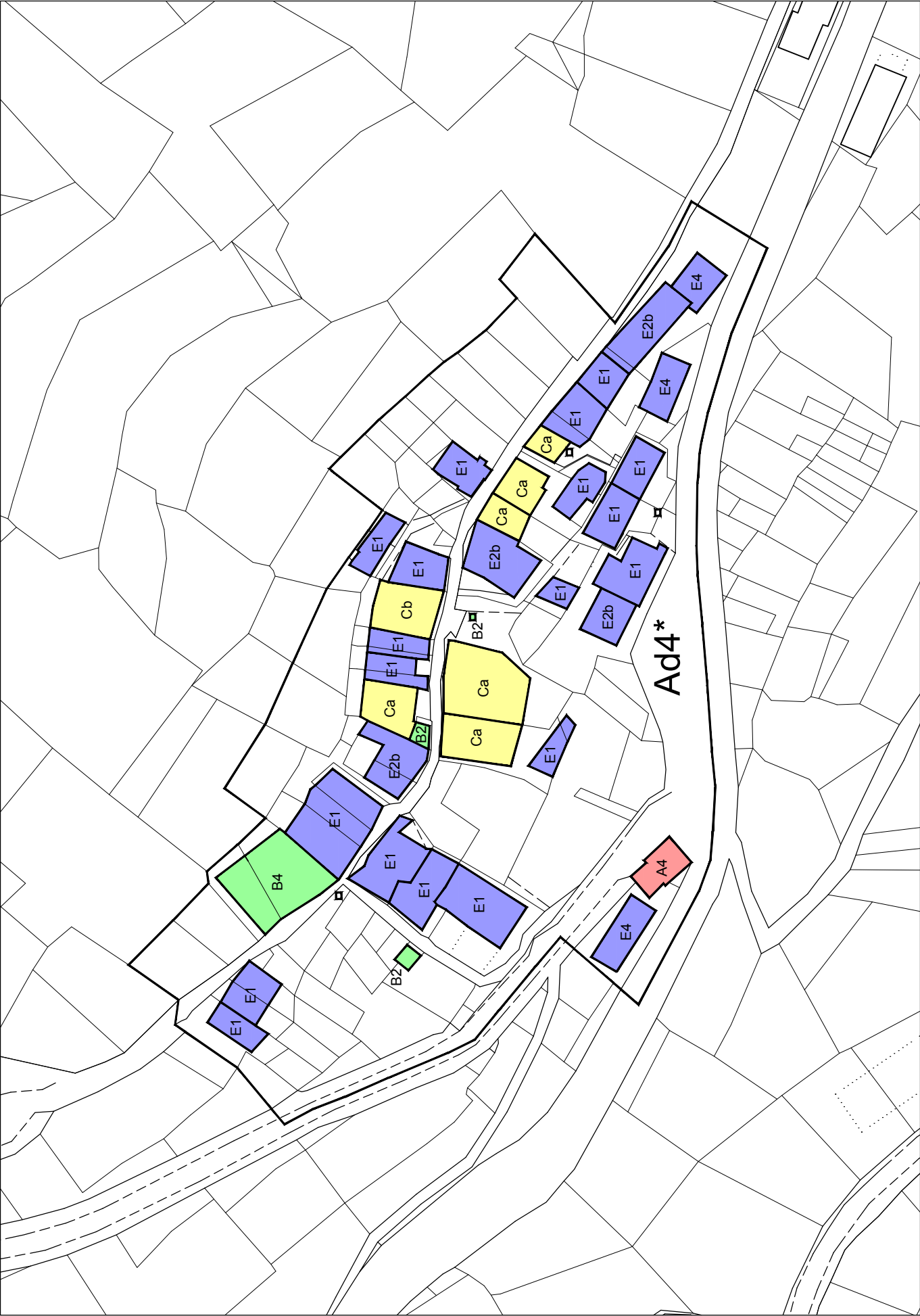


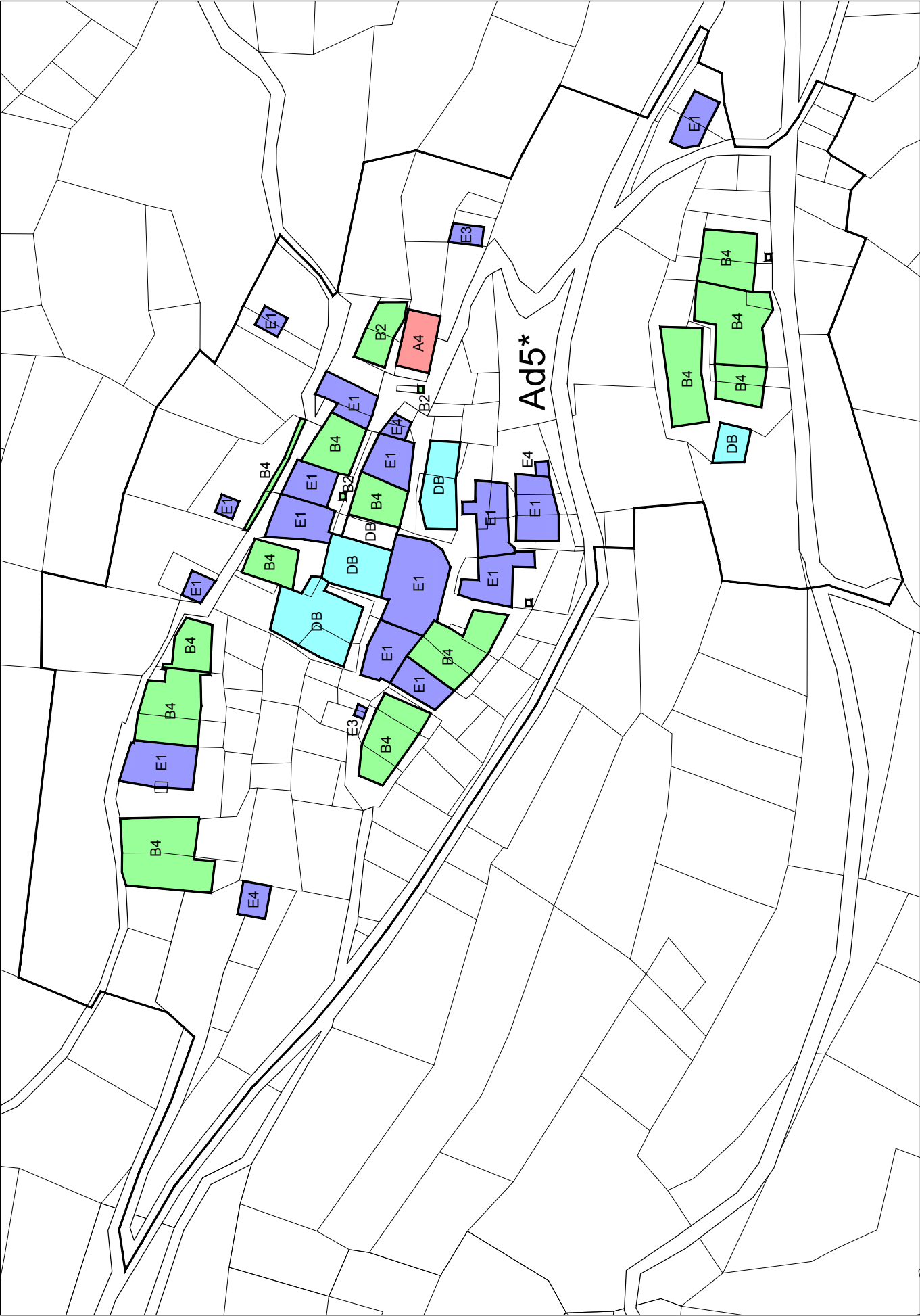














Ad6 ECHARLOD SUP.

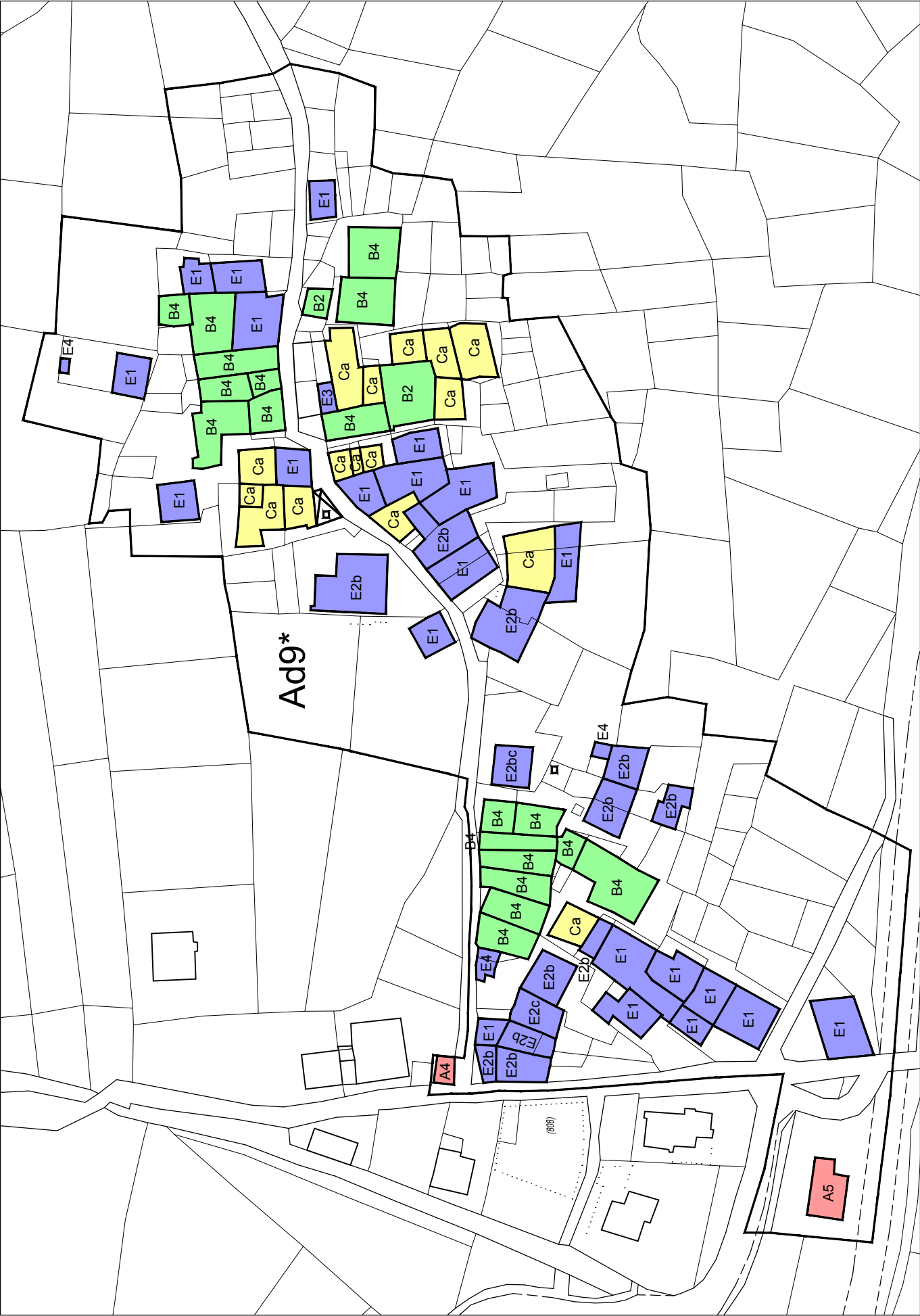
Scala 1:1.000



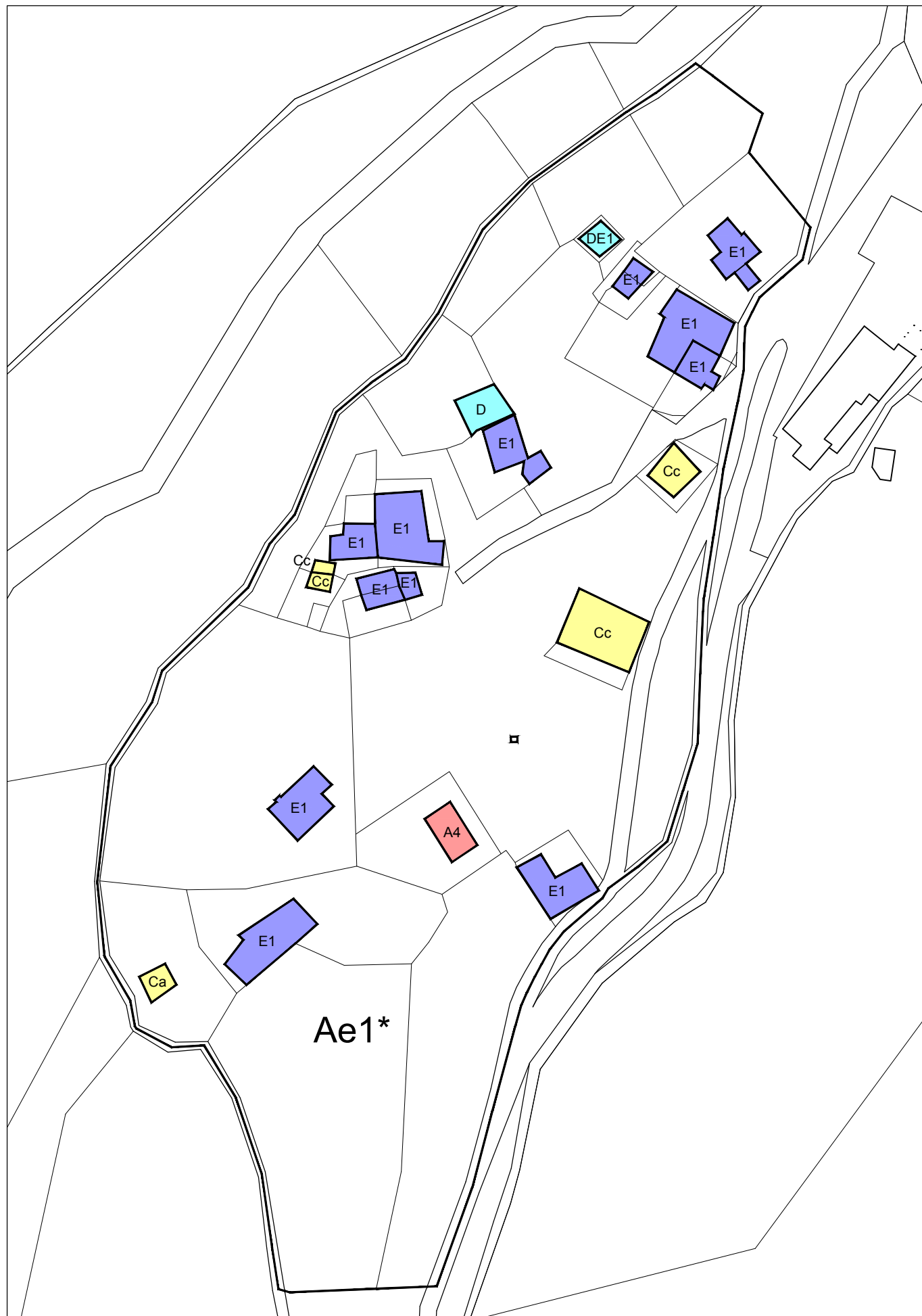


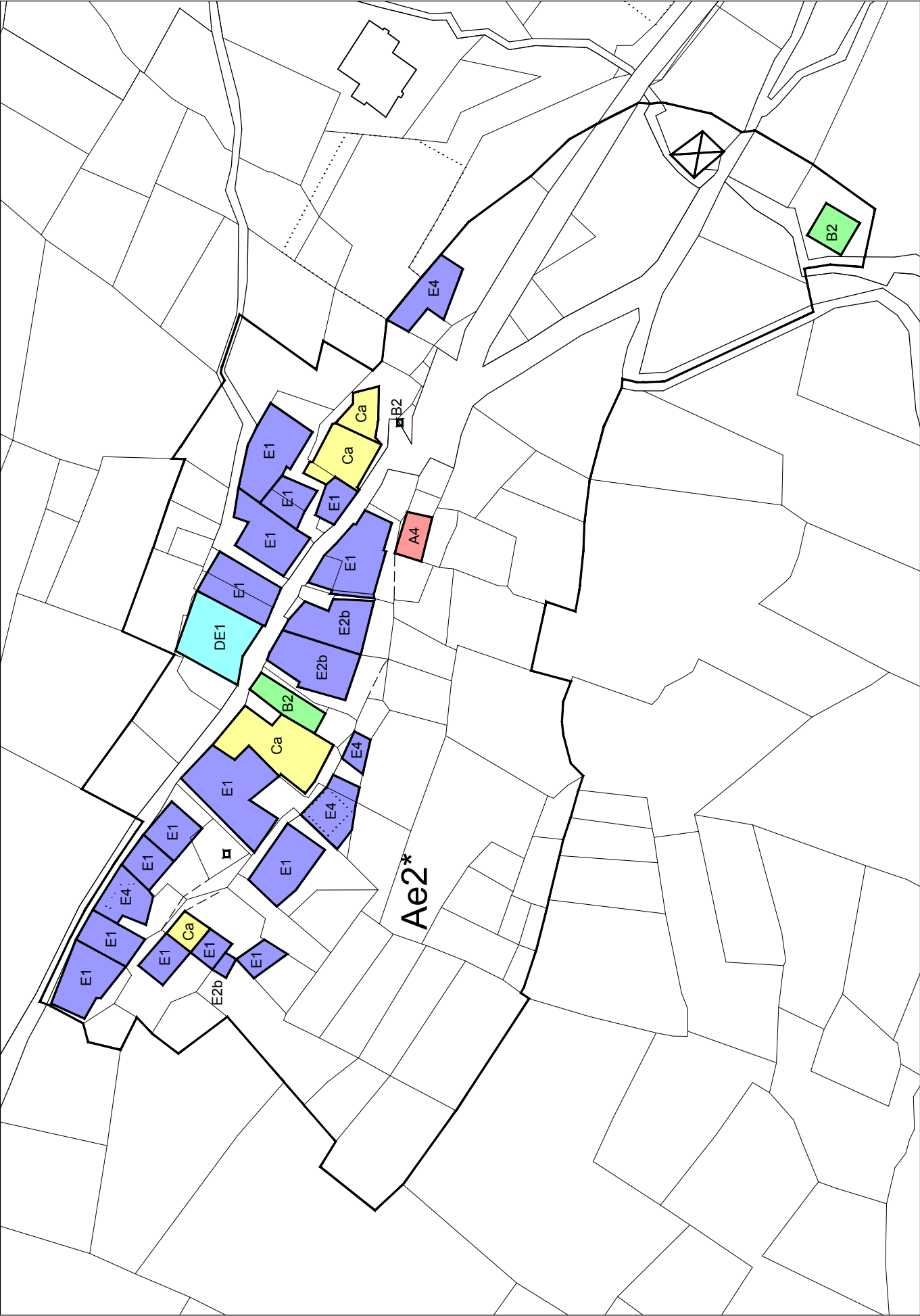


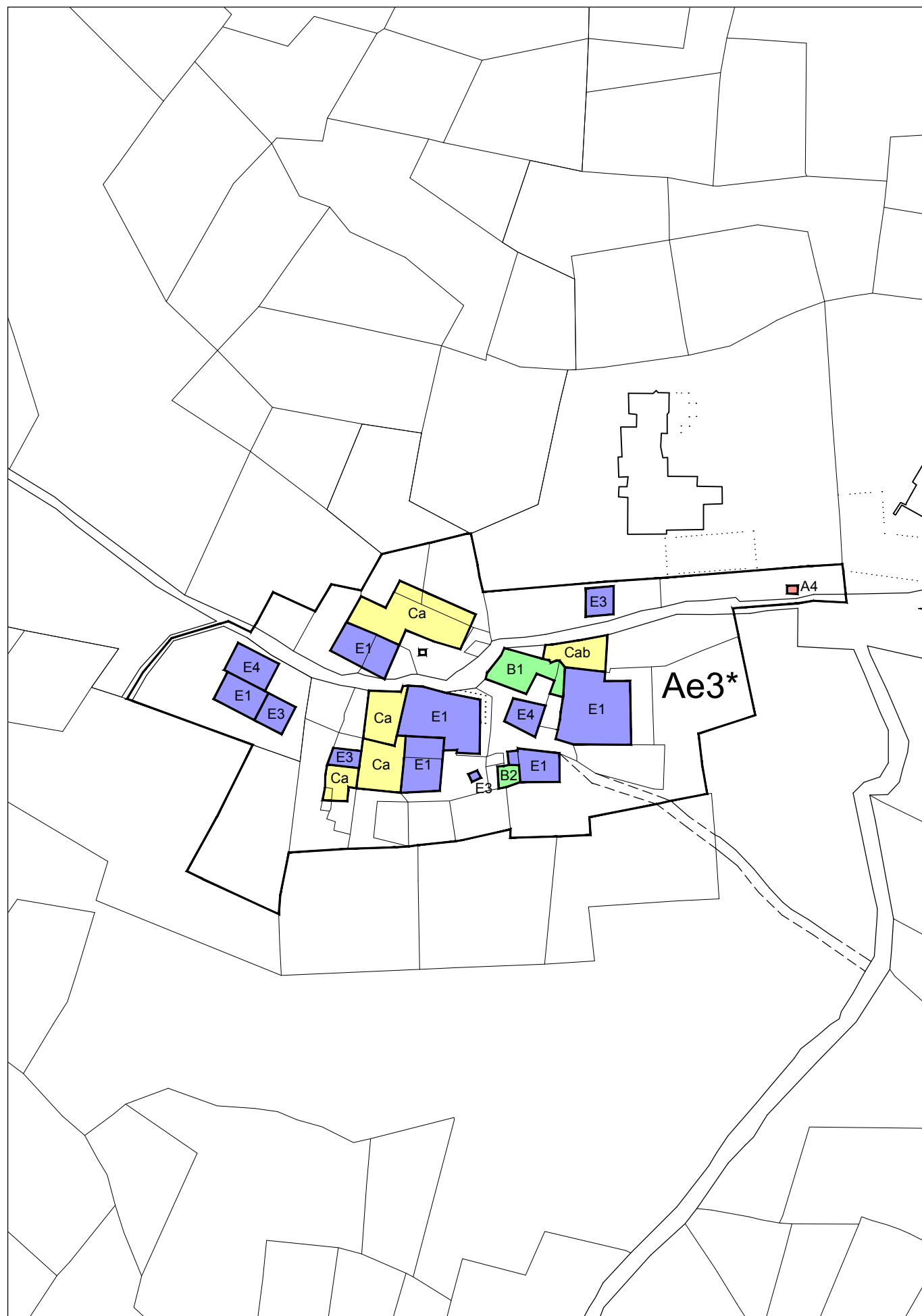




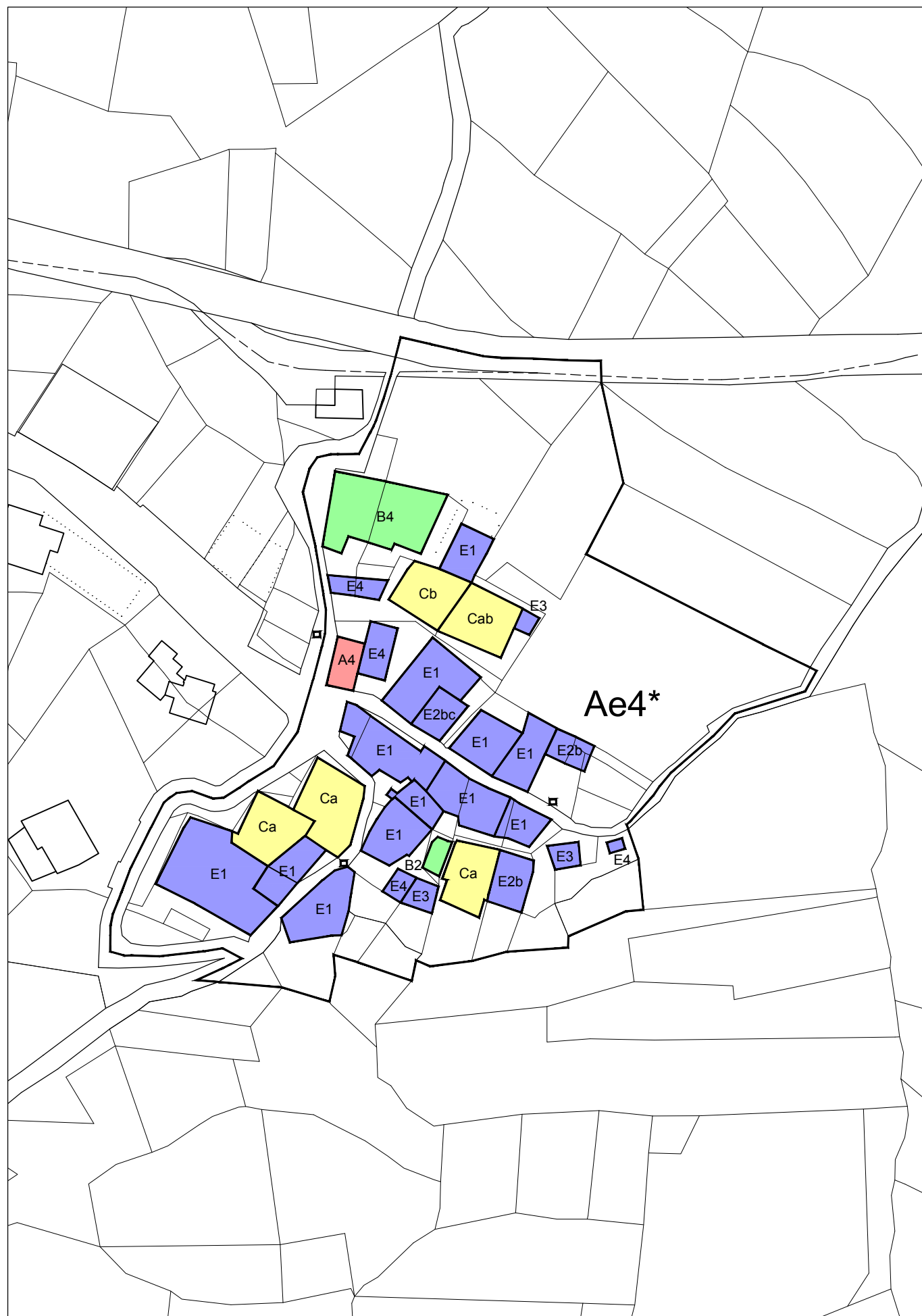




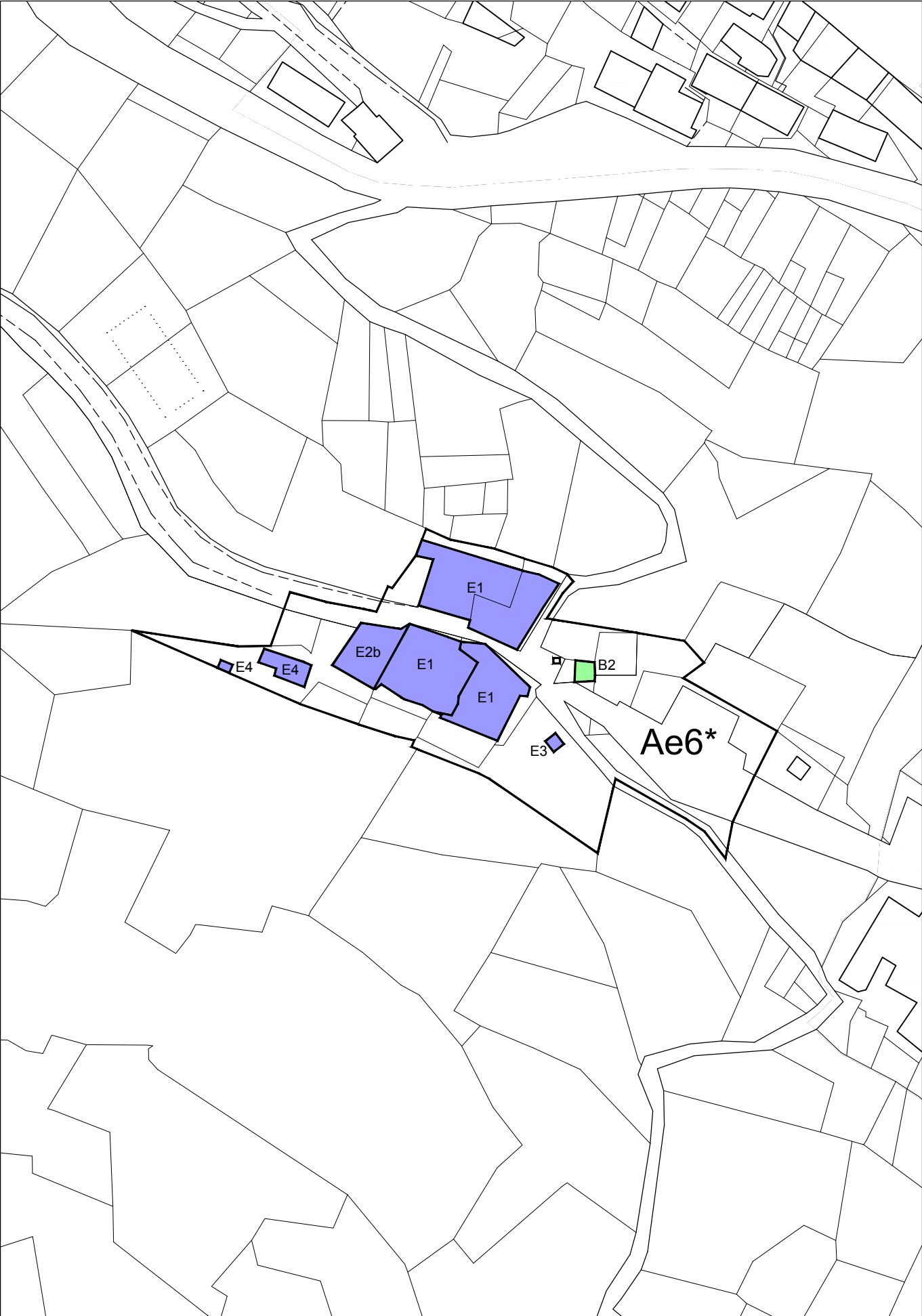


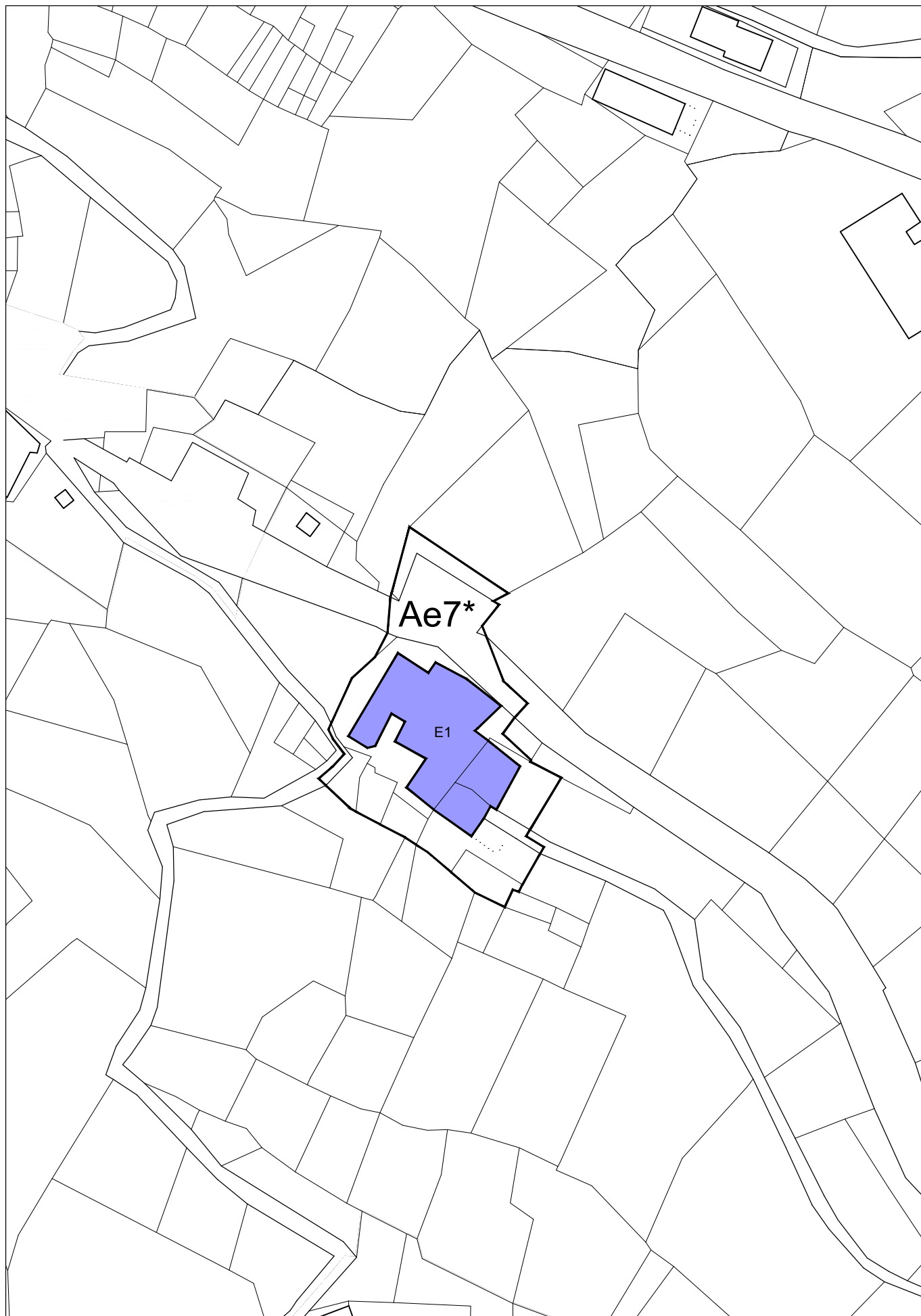




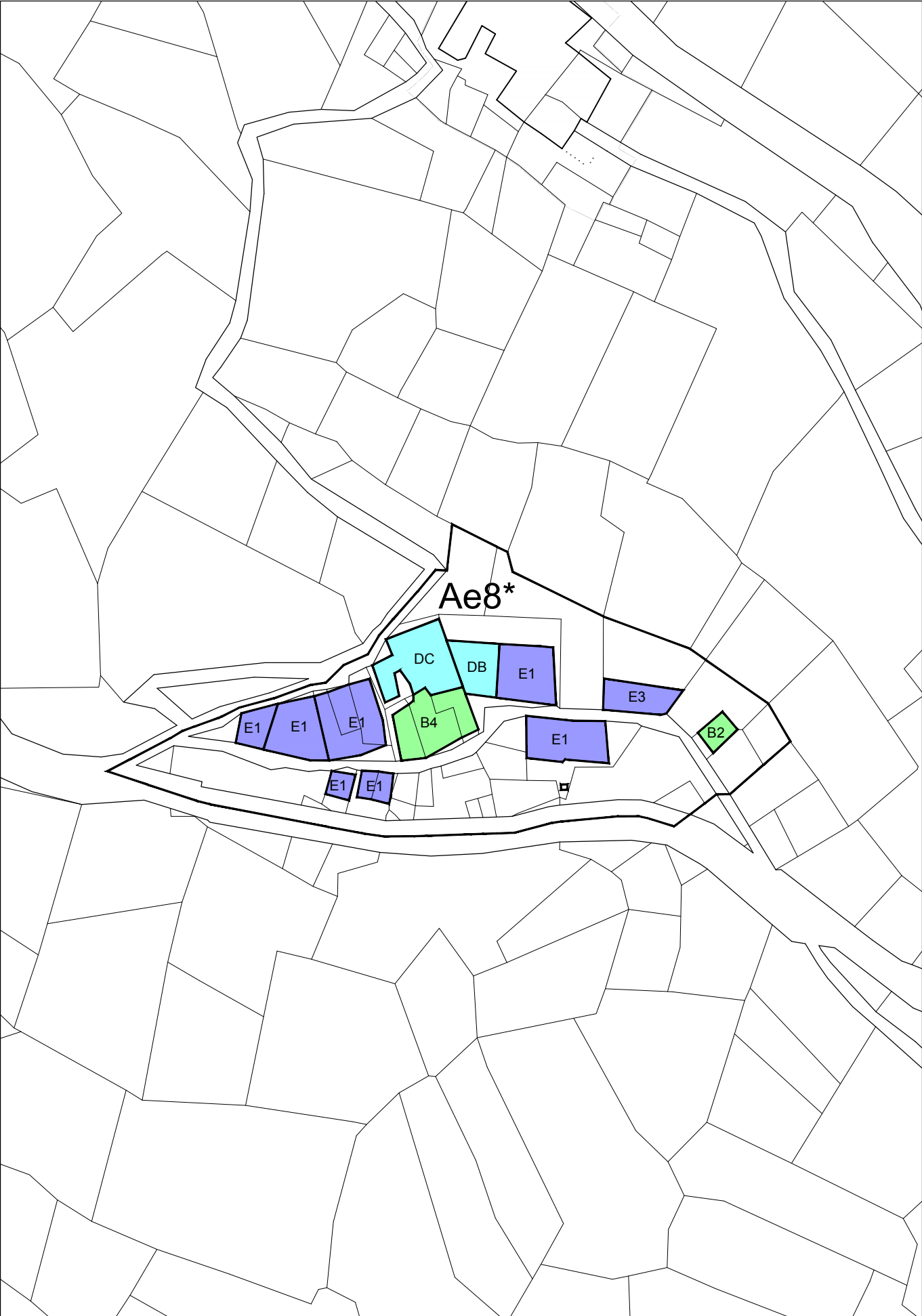


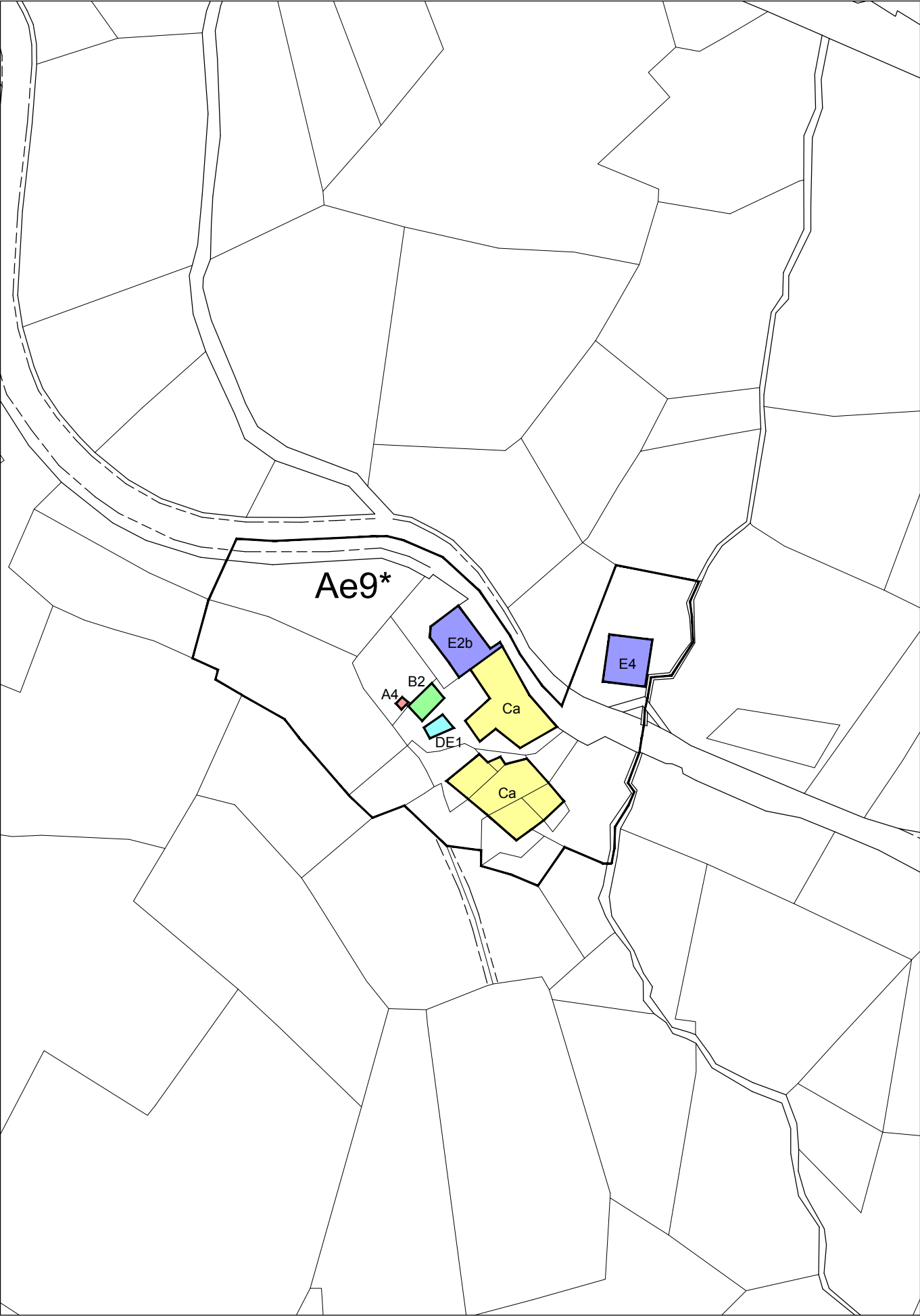


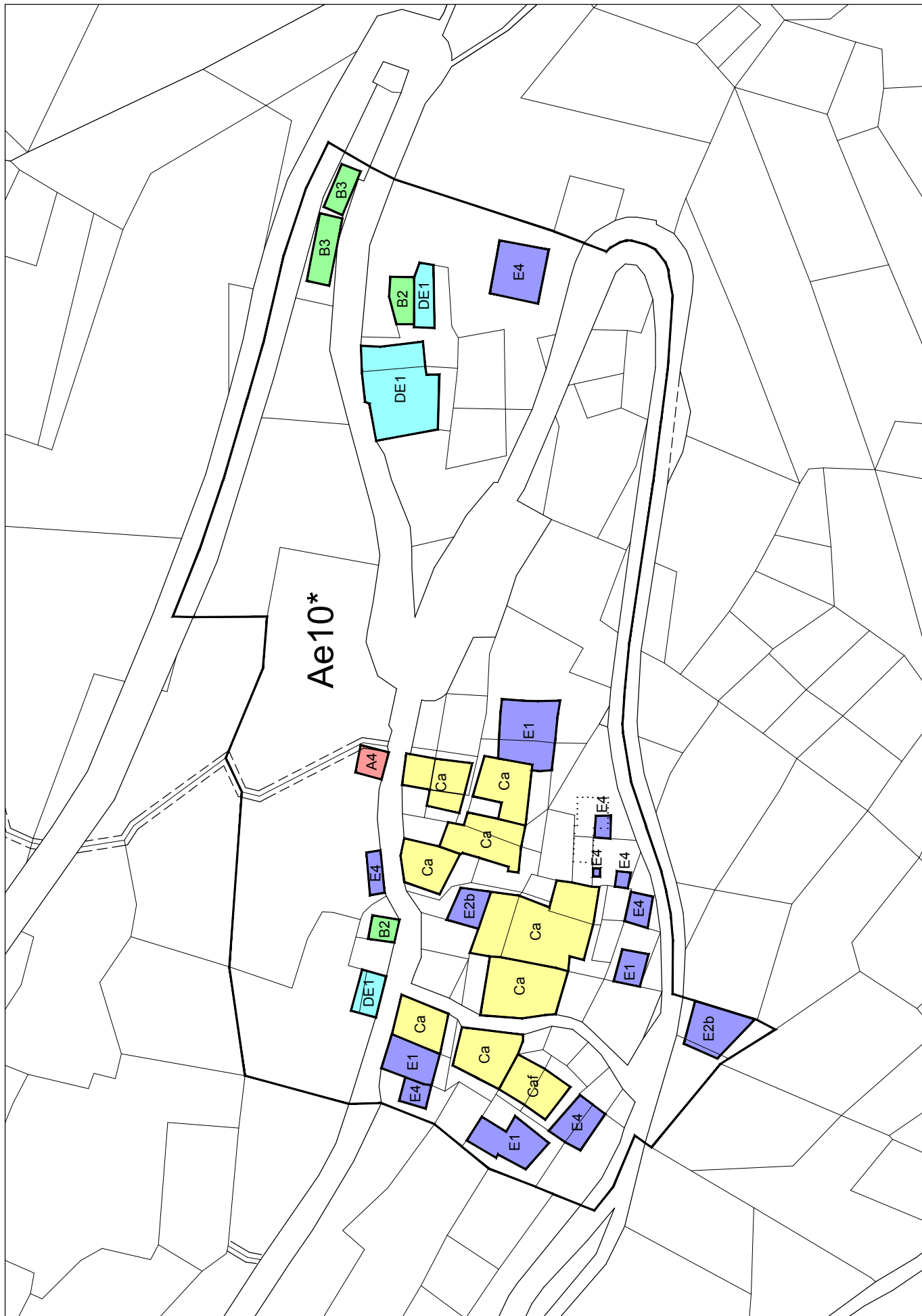


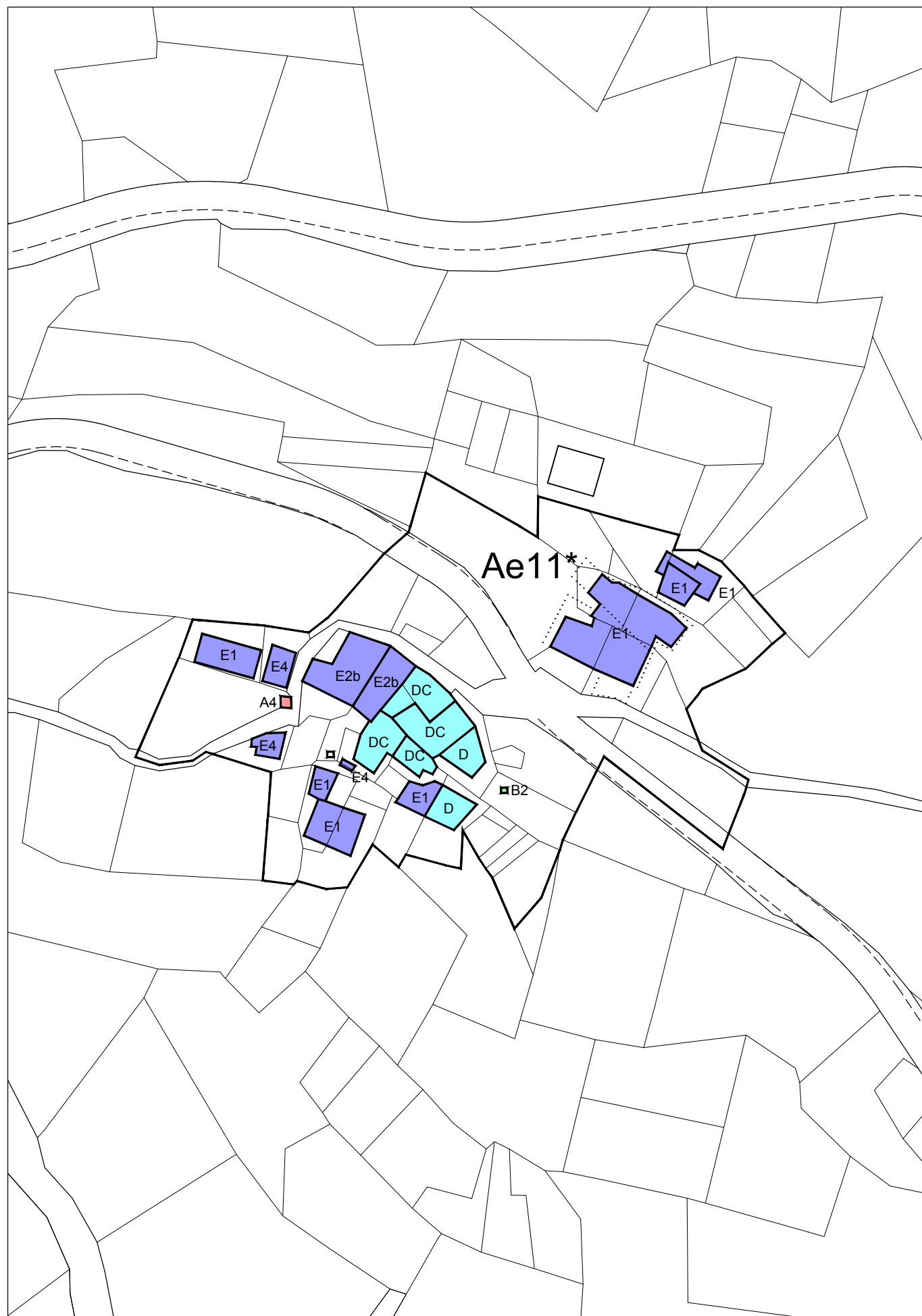






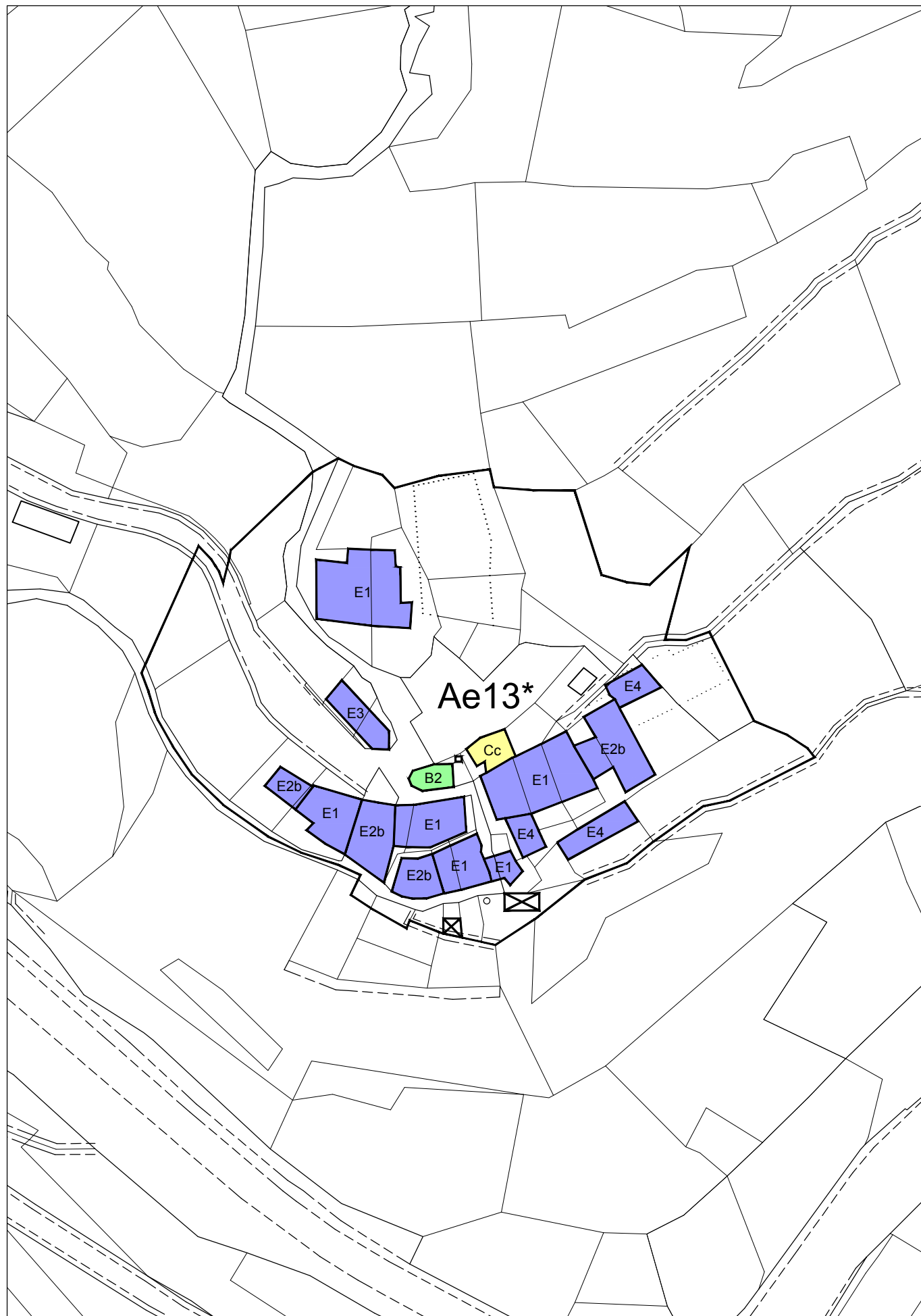


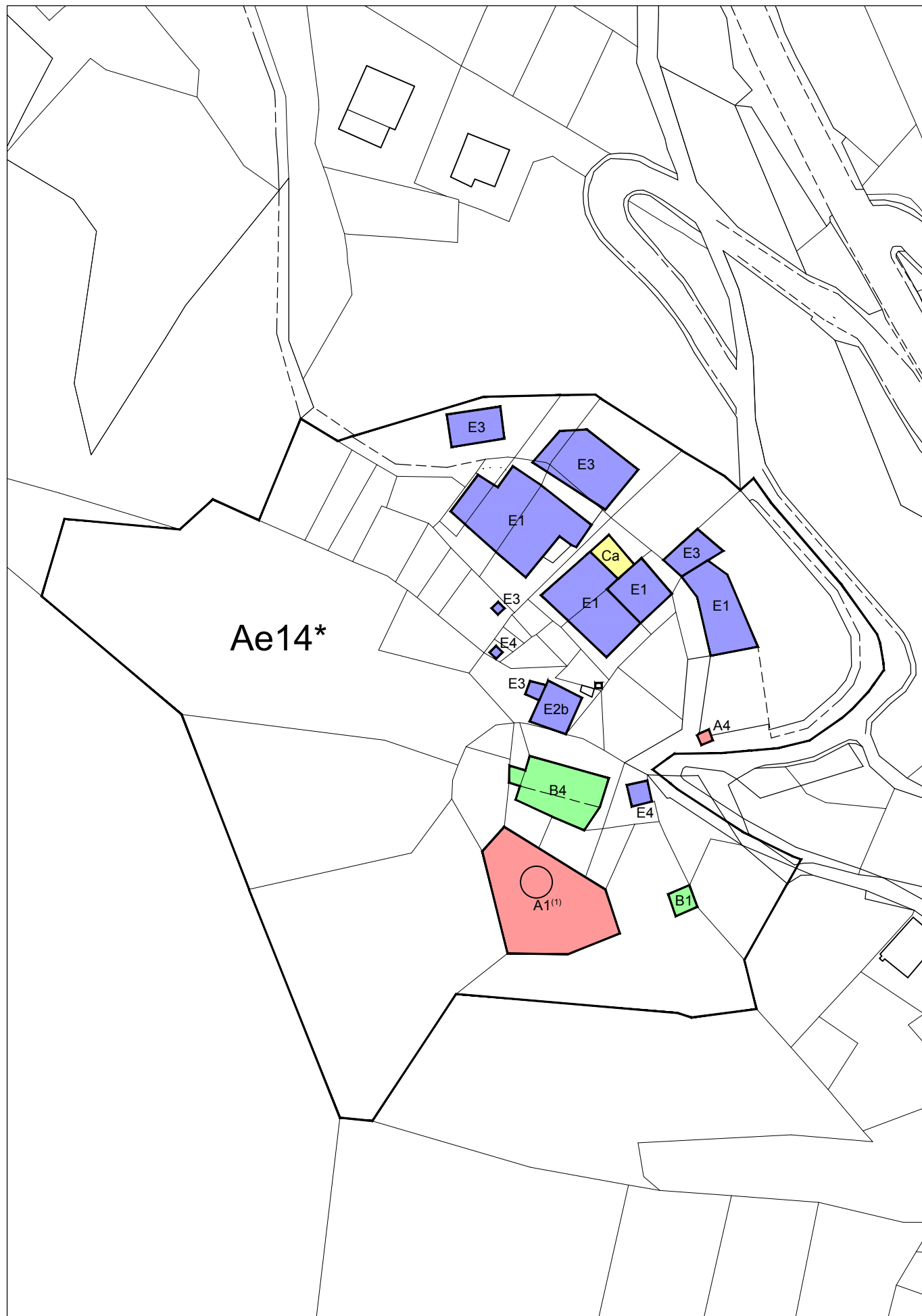


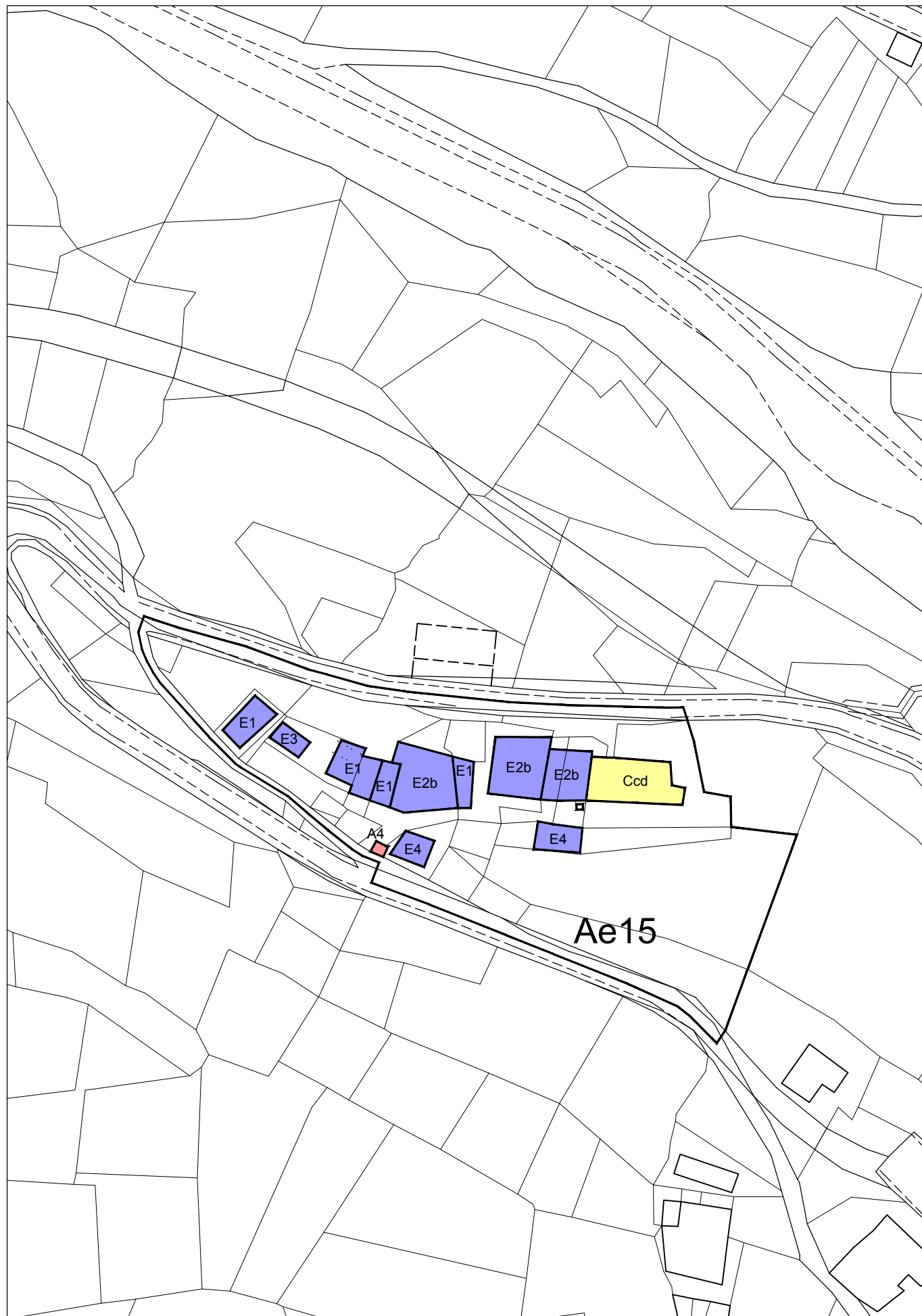






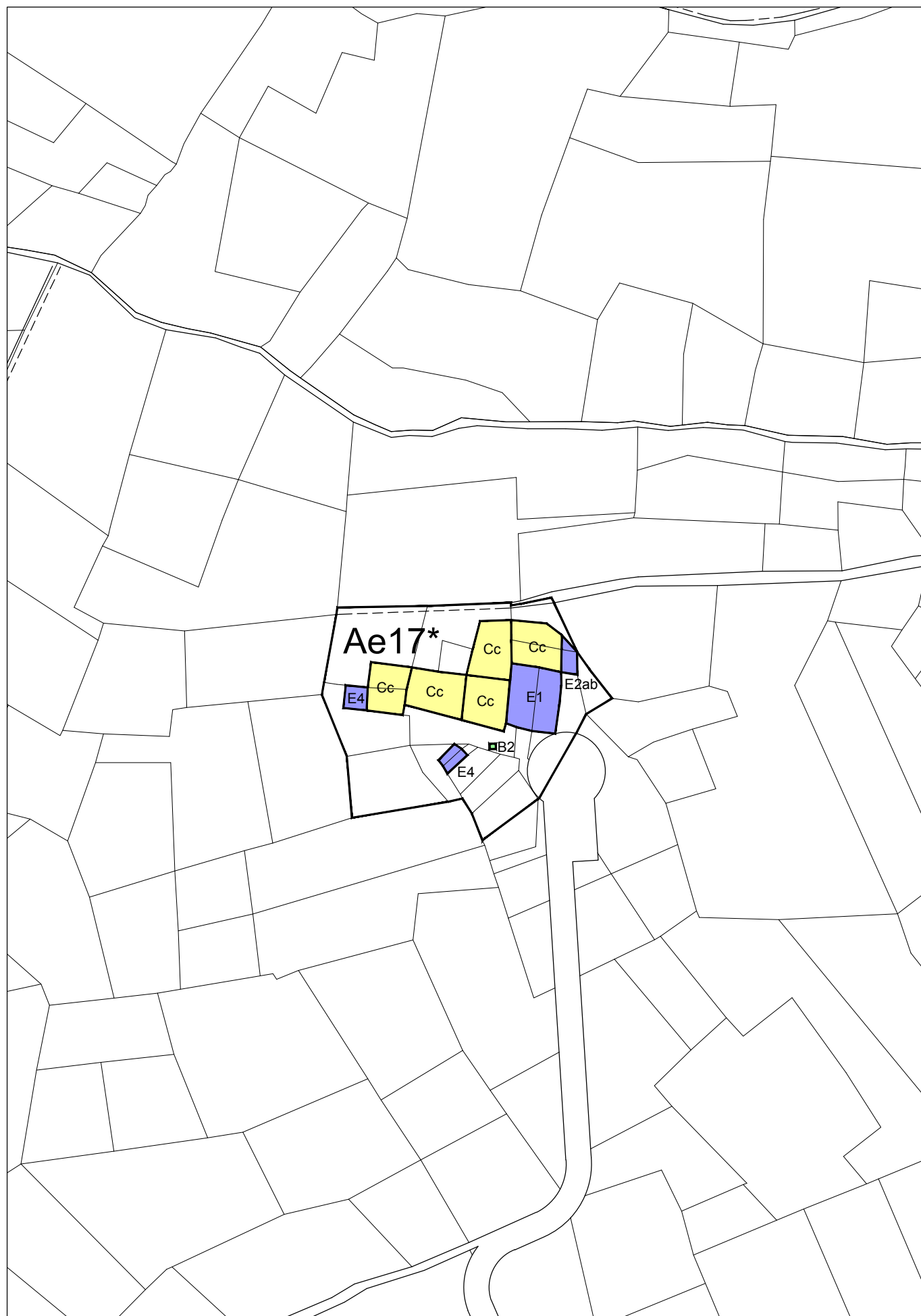




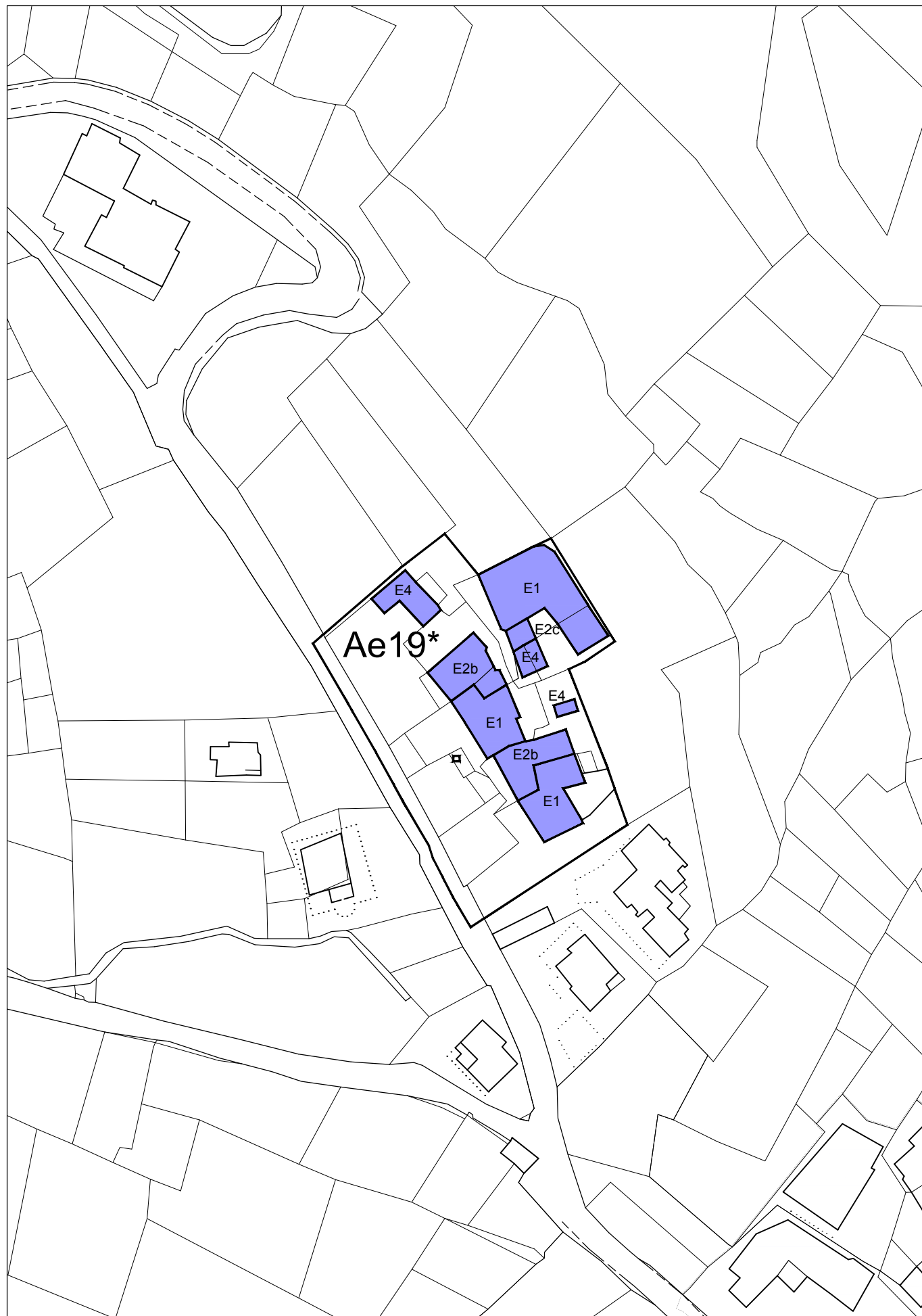












**Ae19\*** CROIX DES PRÉS SUP.

Scala 1:1.000







**Ae20\*** CROIX DES PRÉS INF.

Scala 1:1.000



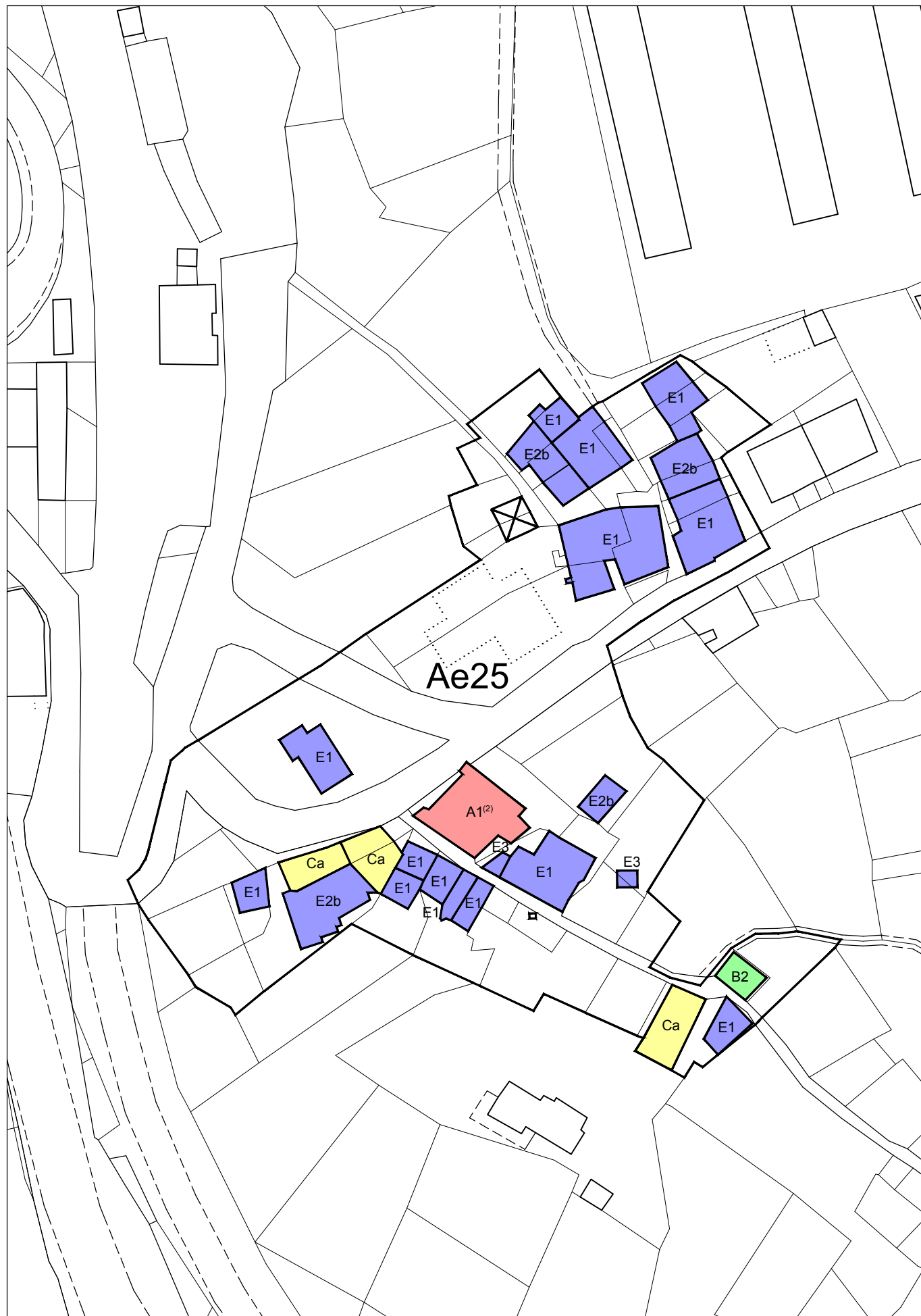


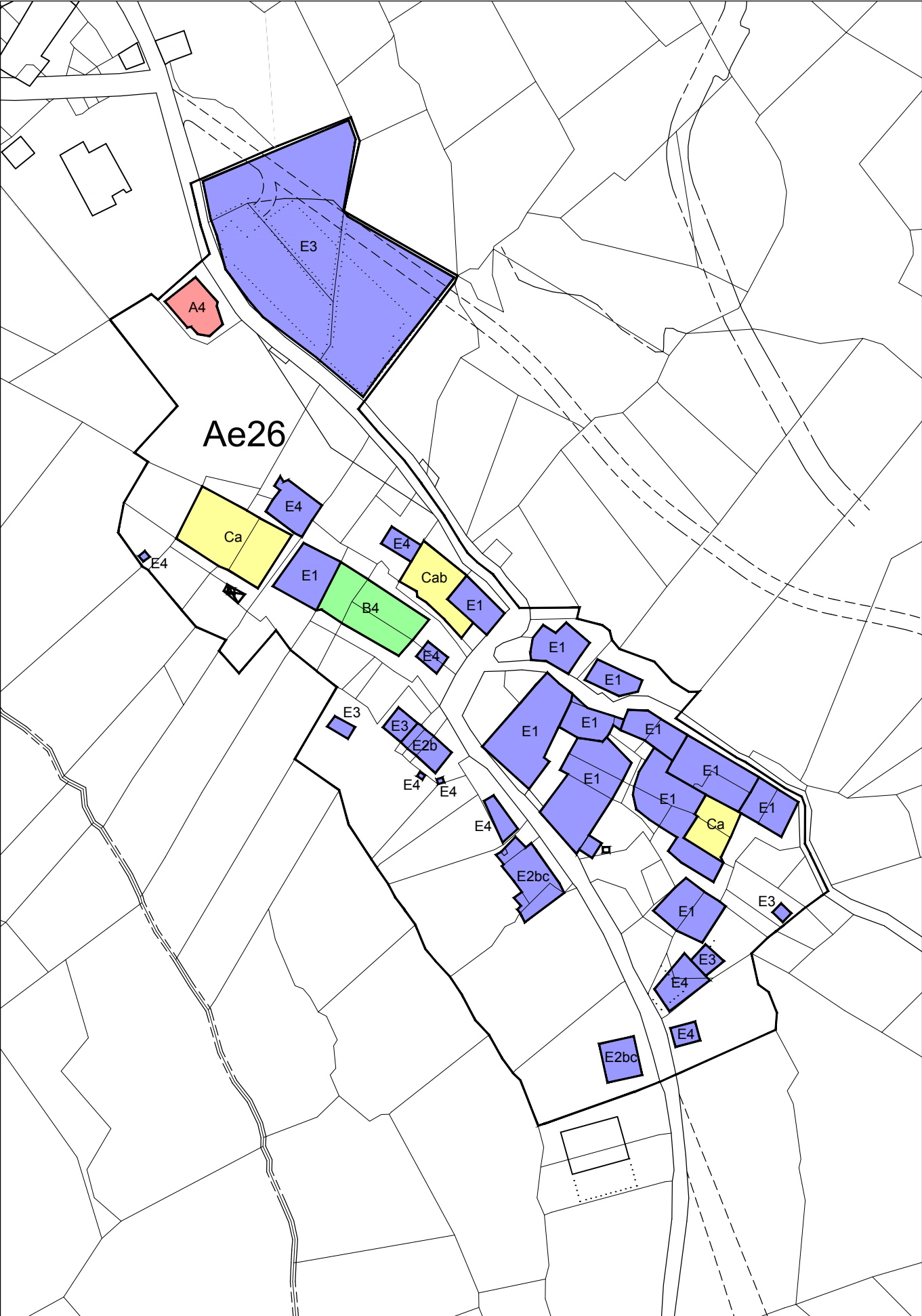










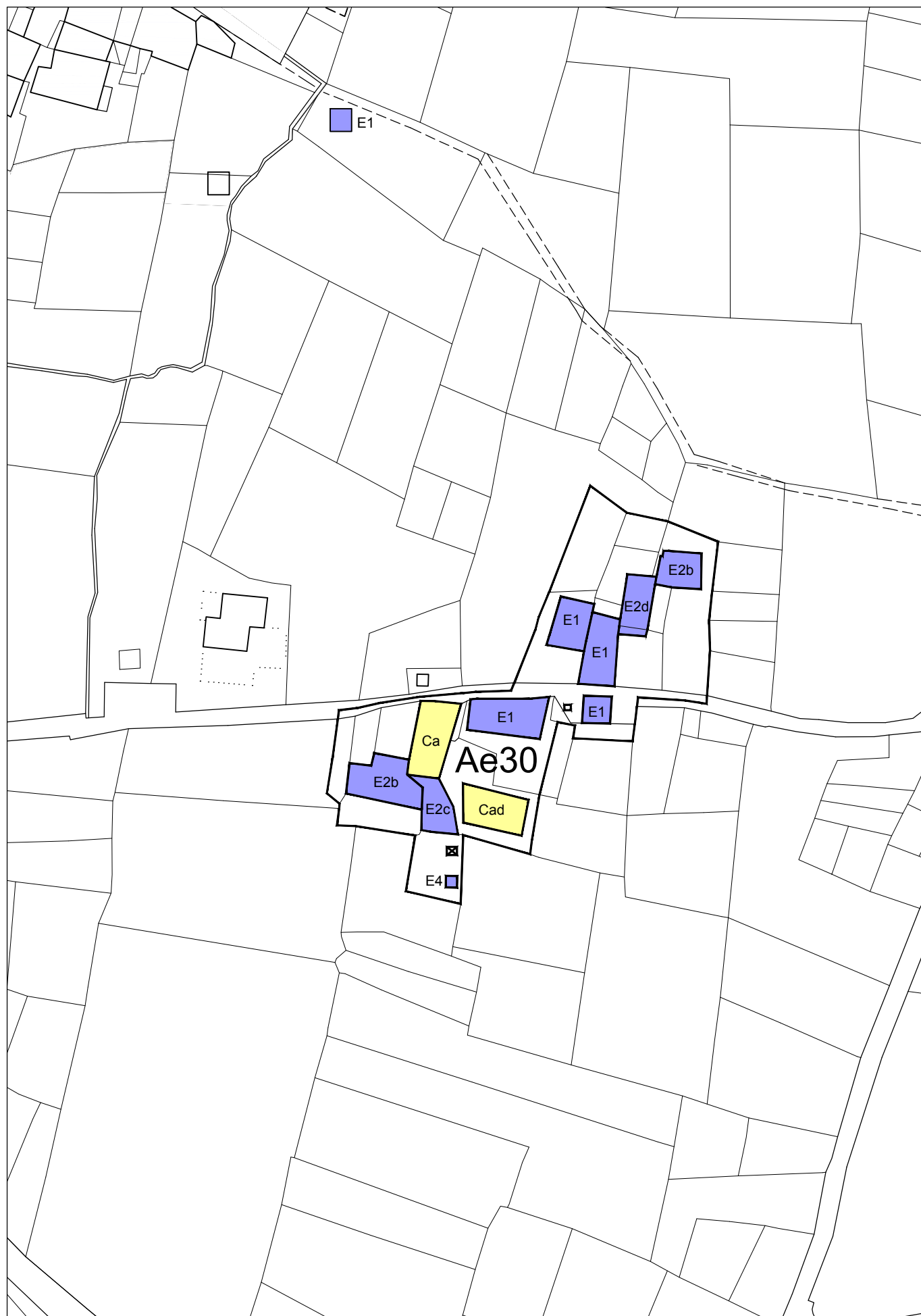


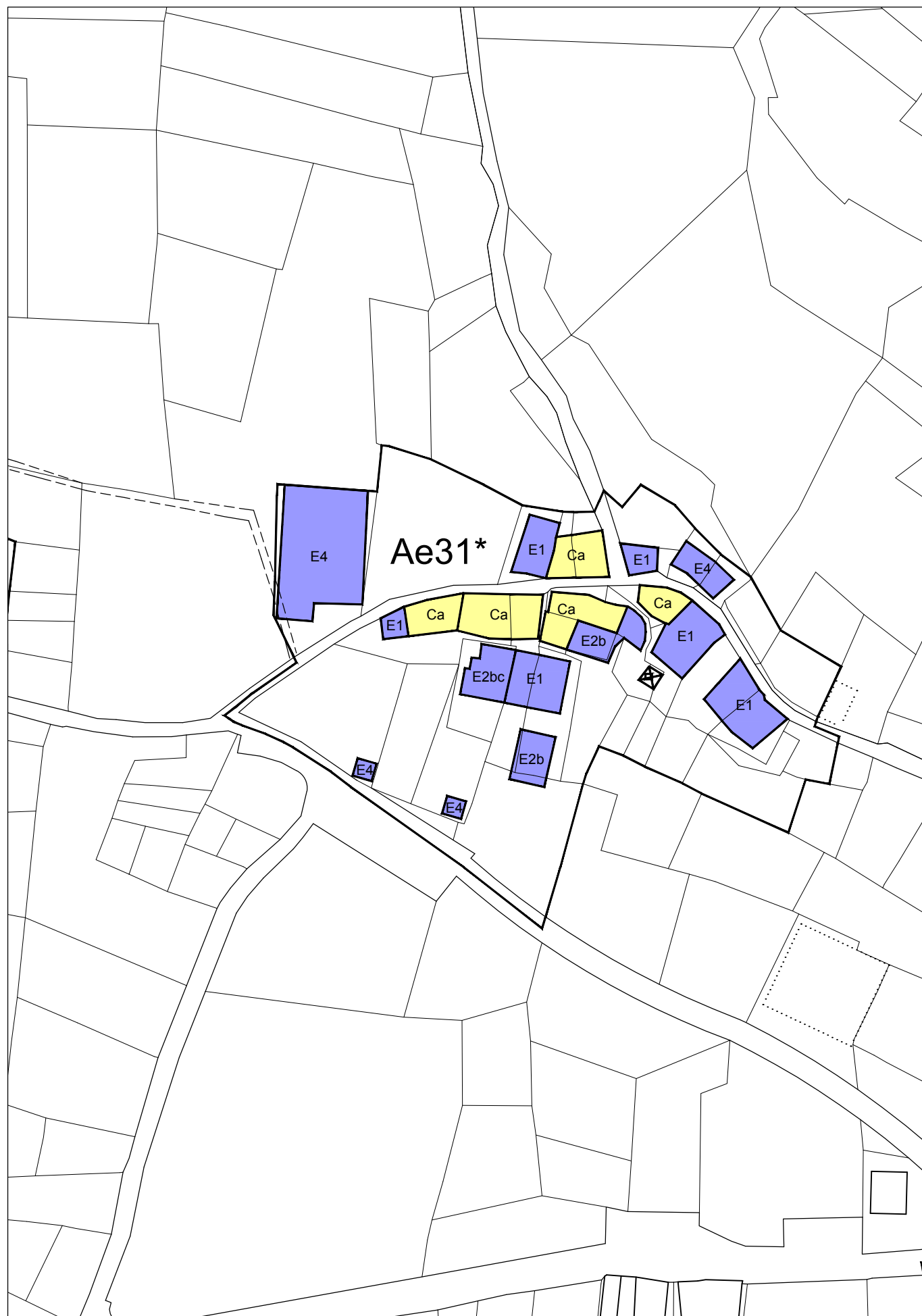


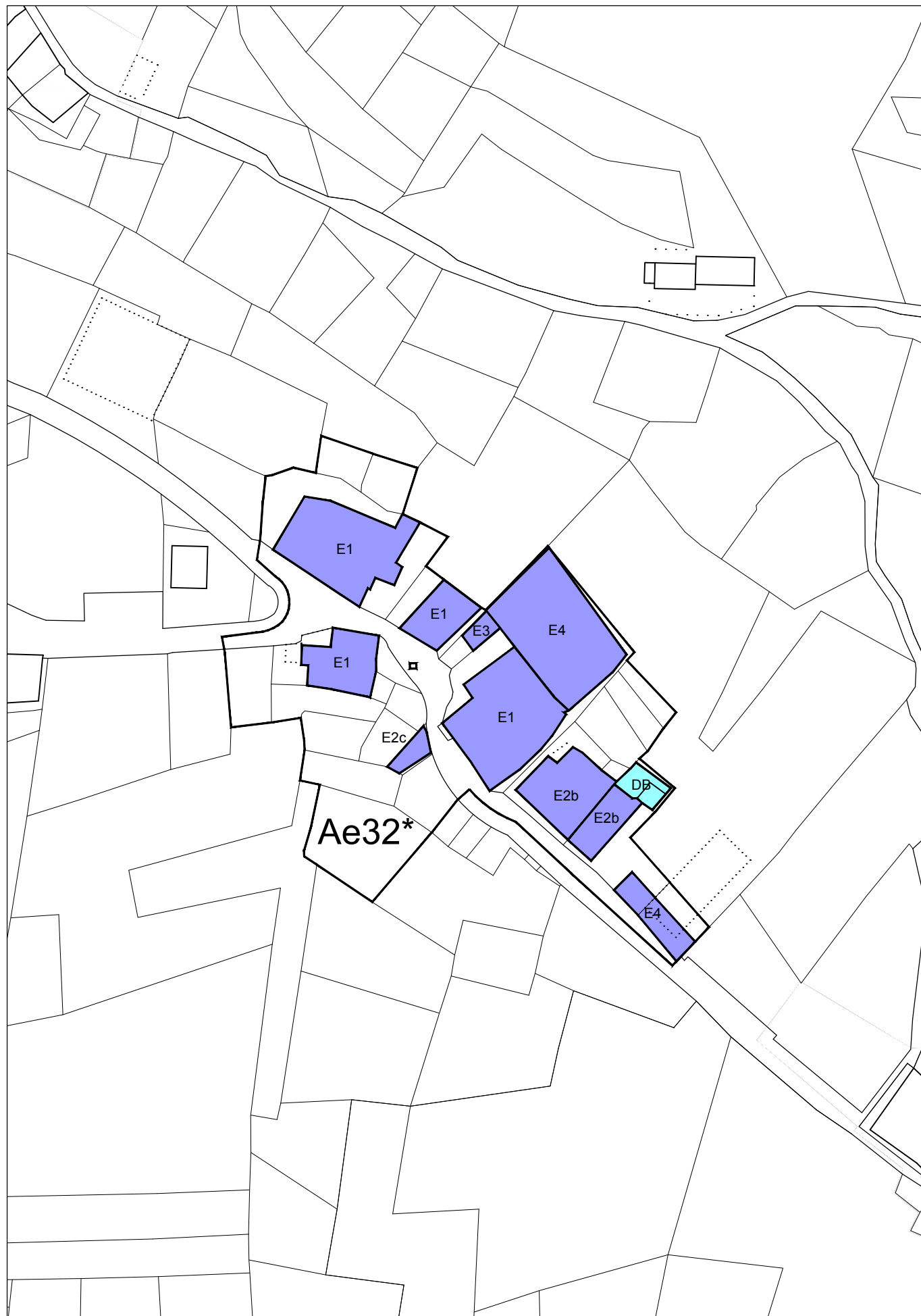


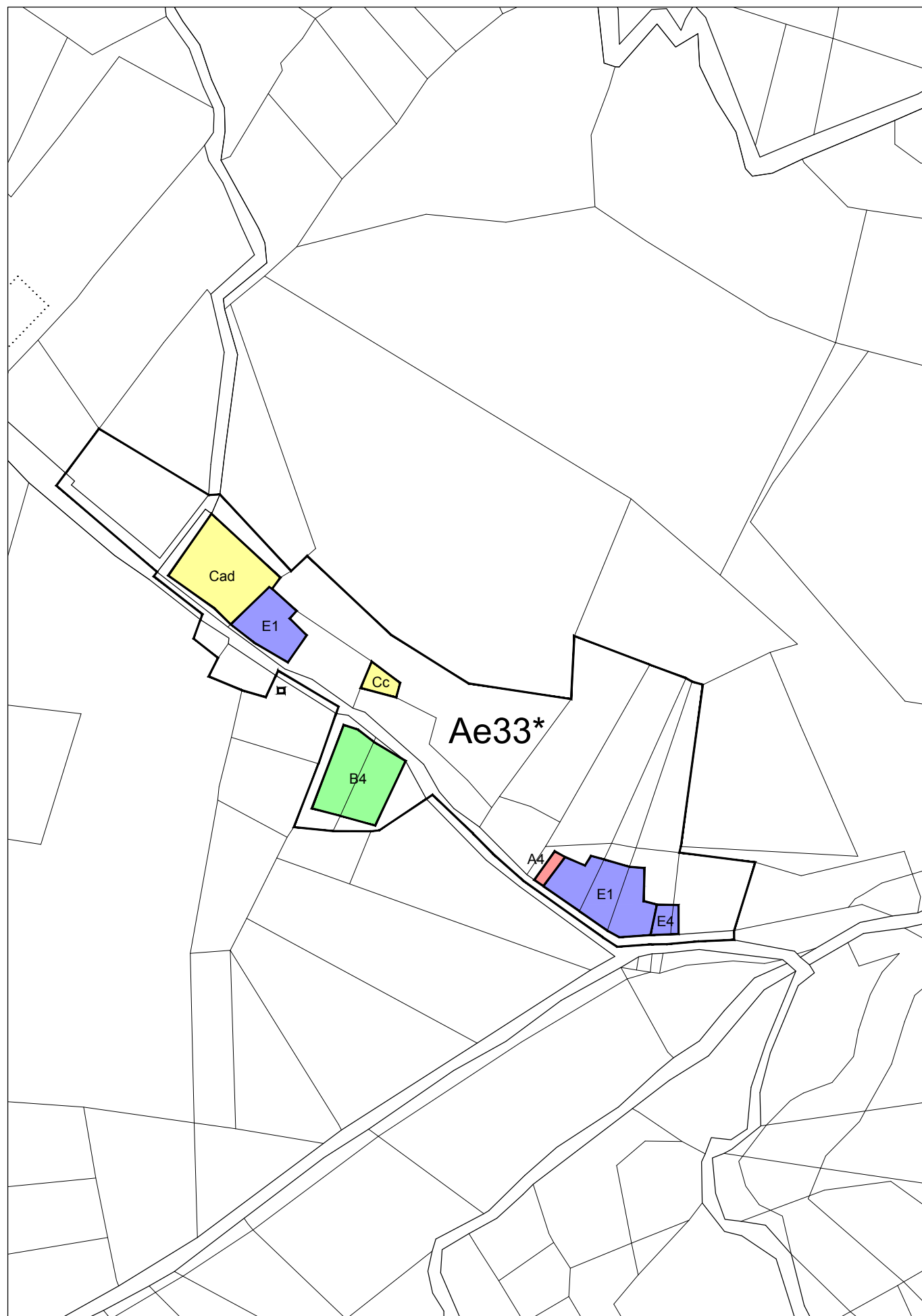












**Ae33\*** MORAS INF.

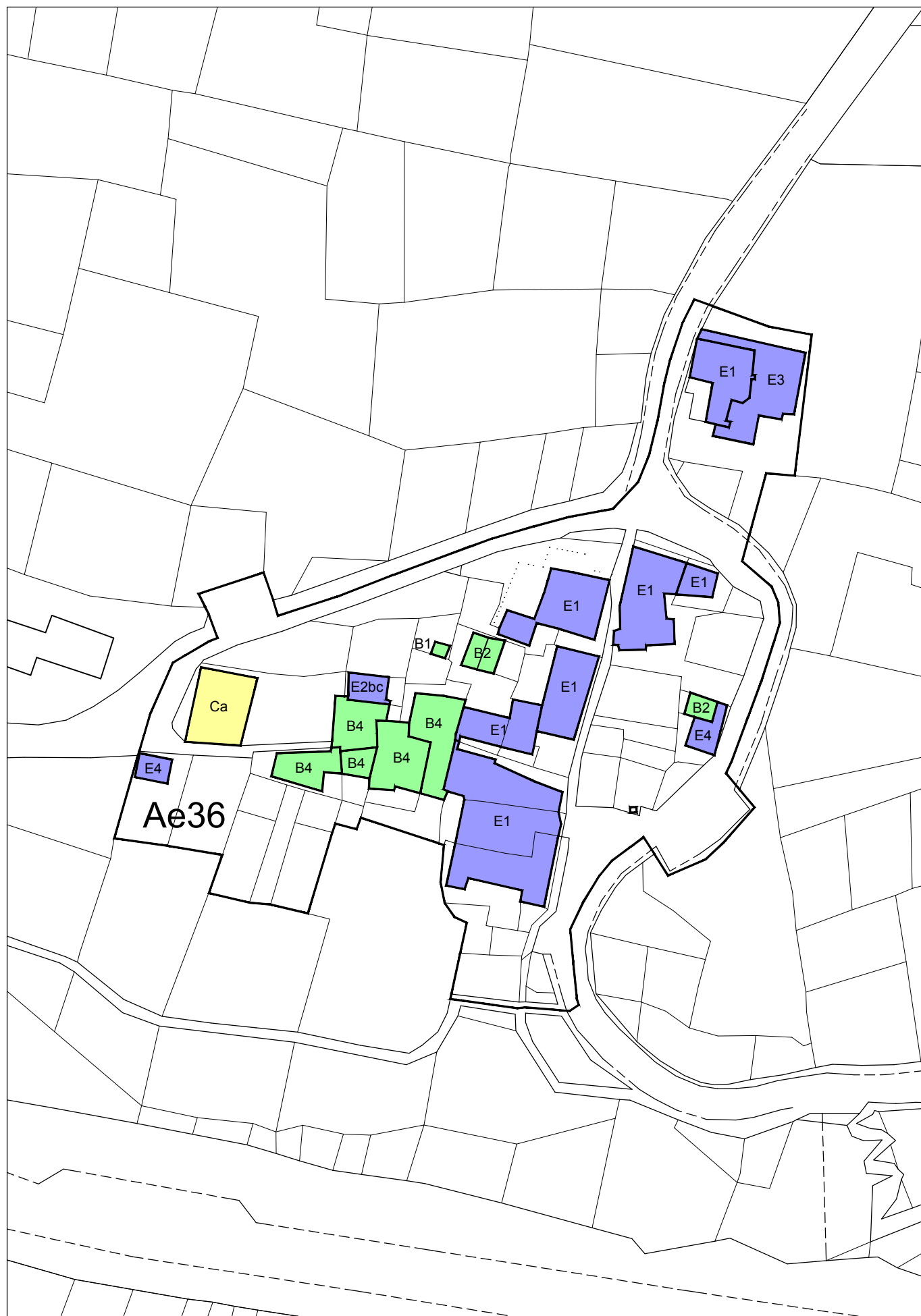
Scala 1:1.000

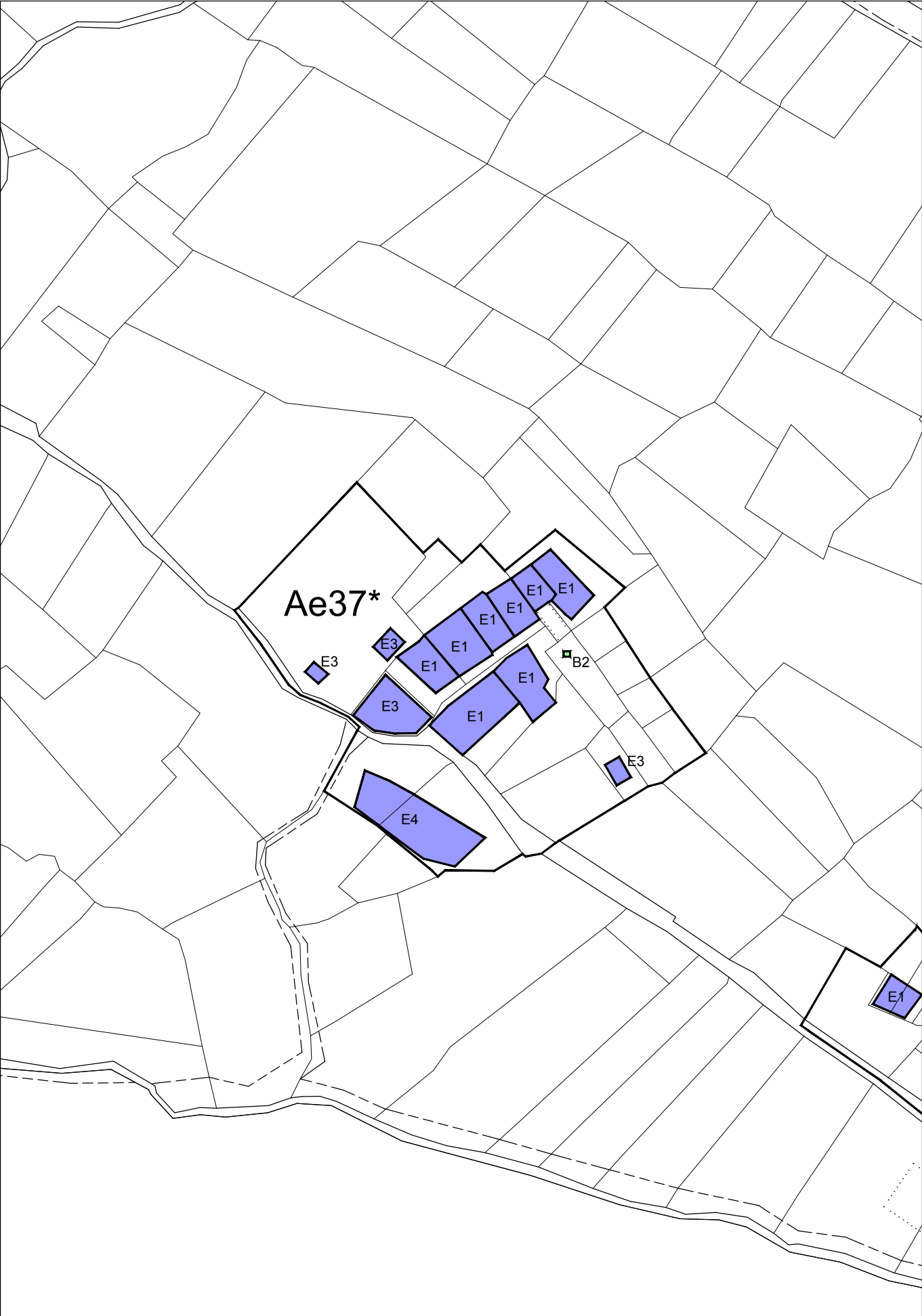




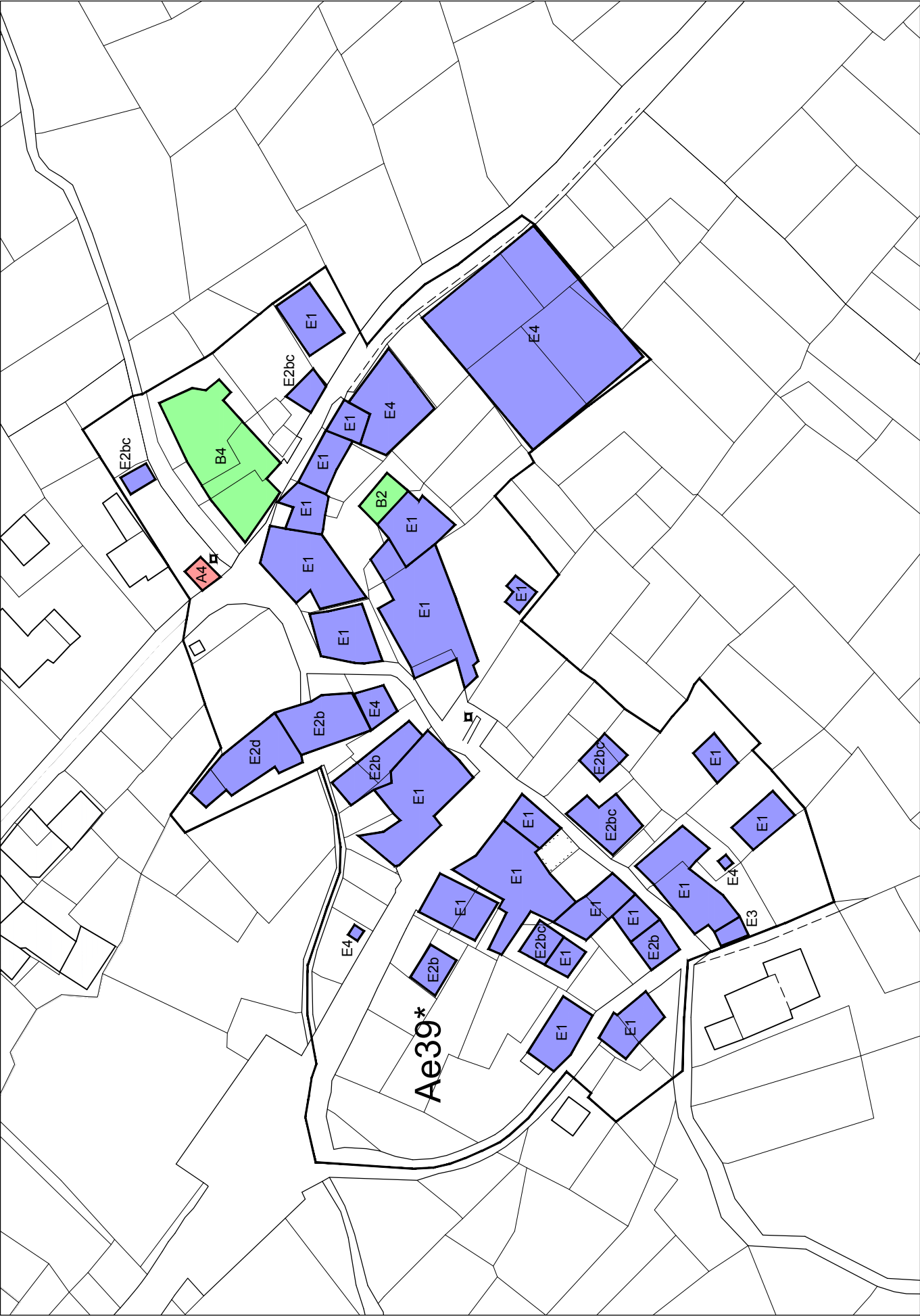
















## EDIFICI FUORI DALLE ZONE DI TIPO A

